

Мемориальные объекты и воинские захоронения на территории Цивильского района Чувашской Республики

Стела "Никто не забыт и ничто не забыто"

Месторасположение (адрес):

Цивильский район, деревня Акташкасы,
ул. Парная

Типологическая принадлежность: стела.
Великая Отечественная война 1941-1945 гг.



Дата установки: 2008 г.

Текст надписи: Никто не забыт, ничто не забыто

Автор(ы): неизвестен

Описание объекта и прилегающей территории: Материал железный, гофрированный лист на сварочном железном каркасе. Высота - 6 м., длина - 5 м. На стеле расположены имена участников Великой Отечественной войны и тружеников тыла из деревни Акташкасы. В верхней части прикреплен щит с изображением красной звезды и надпись "День Победы", а внизу - изображение ордена Отечественной войны и надпись "1941 - 1945". Ограждение - металлическое.

Сведения о его возникновении, изменениях, перестройках, утратах, описании границ территории: Занимаемая площадь - 30 кв. м.

Примечание: Общее состояние хорошее.

Мемориальная доска в честь погибшего в Демократической Республике Афганистан Фомина Николая Яковлевича

Месторасположение (адрес):

Цивильский район, деревня Булдеево, ул.
Садовая



Типологическая принадлежность: мемориальная доска.
Афганская война 1979-1989 гг.

Дата установки: 2012 г.

Текст надписи: Здесь учился прапорщик Фомин Николай Яковлевич 1960.14.05-1982.25.08. Награжден орденом Красная звезда. Погиб в Республике Афганистан.

Автор(ы): неизвестен

Описание объекта и прилегающей территории: Мемориальная доска была открыта в МБОУ "Булдеевская ООШ". Высота – 0,60 м, ширина – 0,40 м.

Сведения о его возникновении, изменениях, перестройках, утратах, описании границ территории: Занимаема площадь - 0,24 кв. м.

Примечание: Общее состояние хорошее.

Стела "Помним и гордимся"

Месторасположение (адрес):

Цивильский район, деревня Булдеево, ул. Садовая

Типологическая принадлежность:
стела.

Великая Отечественная война 1941-1945 гг.



Дата установки: 27.07.2013 г.

Текст надписи: Помним и гордимся

Автор(ы): неизвестен

Описание объекта и прилегающей территории: Материал: красный кирпич. На стеле с левой и с правой стороны фотографии погибших в Великой Отечественной войне и участников войны, вернувшихся с победой – уроженцев деревни Булдеево. Посередине – списки участников Великой Отечественной войны и тружеников тыла. Ширина – 4 м, длина – 5 м, высота – 2 м. Ограждение – металлическое.

Сведения о его возникновении, изменениях, перестройках, утратах, описании границ территории: Занимаемая площадь 20 кв. м .

Примечание: Общее состояние хорошее.

Памятник павшим в годы Великой Отечественной войны



Месторасположение (адрес): Цивильский район, деревня Вурумсут, ул. Базовый проезд

Типологическая принадлежность: мемориальный комплекс.
Великая Отечественная война 1941-1945 гг.

Дата установки: 1991 г.

Текст надписи: Никто не забыт и ничто не забыто.

Автор(ы): неизвестен

Описание объекта и прилегающей территории: На кирпичном постаменте фигура солдата с автоматом, высотой 2,5 м. Рядом кирпичная стена длиной 4 м. с именами павших участников Великой Отечественной войны из пяти деревень. Справа на бетонной плите орден Отечественной войны и надпись "Никто не забыт и ничто не забыто".

Сведения о его возникновении, изменениях, перестройках, утратах, описании границ территории: Занимаемая площадь - 20 кв. м.

Примечание: Общее состояние удовлетворительное.

Памятник павшим в годы Великой Отечественной войны

Месторасположение (адрес):

Цивильский район, деревня Тиньговатово, ул. Лермонтова

Типологическая принадлежность:
мемориальный комплекс.

Великая Отечественная война 1941-1945 гг.

Дата установки: 1979 г.

Текст надписи: 1941-1945. Никто не забыт и ничто не забыто.

Автор(ы): неизвестен

Описание объекта и прилегающей территории: На кирпичном постаменте фигура солдата и матери. Внизу надпись "1941-1945". Высота памятника 2,5 м. Рядом кирпичная стена длиной 8 м., с пятиконечной звездой, вырезанная насквозь. На стене выгравированные имена погибших участников Великой Отечественной войны из шести деревень Булдеевского сельского поселения.

Сведения о его возникновении, изменениях, перестройках, утратах, описании границ территории: Занимаемая площадь - 30 кв. м.

Примечание: Общее состояние удовлетворительное.



Обелиск землякам, защищавшим Родину в годы Великой Отечественной войны

Месторасположение (адрес):

Цивильский район, деревня Шордауши,
ул. Фомина

Типологическая принадлежность:
стела.

Великая Отечественная война 1941-1945 гг.



Дата установки: 1965 г.

Текст надписи: 1941-1945. Вечная слава уроженцам д. Шордауши, защищавшим Родину в Великой Отечественной войне

Автор(ы): неизвестен

Описание объекта и прилегающей территории: Обелиск в виде четырехгранника из кирпича, обит железным листом, окрашен в стальной цвет, увенчан красной пятиконечной звездой. Высота обелиска - 2 м.

Сведения о его возникновении, изменениях, перестройках, утратах, описании границ территории: Занимаемая площадь 20 кв. м. Установлен в 1965 г.

Примечание: Общее состояние удовлетворительное.

Обелиск со списком воинов-земляков, ушедших из населенного пункта села Богатырево, деревни Хорнзор, деревни Топтул, деревни Актай и погибших на полях сражений в Великой Отечественной войне



Месторасположение (адрес): Цивильский район, деревня Богатырево, ул. Восточная

Типологическая принадлежность: мемориальный комплекс.
Великая Отечественная война 1941-1945 гг.

Дата установки: 1976 г.

Текст надписи: Никто не забыт, ничто не забыто ; Поклонимся великим тем годам мертвым и живым

Автор(ы): неизвестен

Описание объекта и прилегающей территории: Мемориальный комплекс состоит: из кирпичной стены и стелы. Длина стелы - 4 м, ширина – 15 м, высота – 6 м. Материал - кирпич, ограждений нет. На стеле с передней стороны изображен барельеф головы солдата в каске. На кирпичной стене изображены барельефы фигур двух солдат и надпись, на прикреплены щиты со - списком воинов-земляков, ушедших из населенного пункта села Богатырево, деревни Хорнзор, деревни Топтул, деревни Актай и погибших на полях сражений в Великой Отечественной войне. На кирпичной стене - изображен орден Великой Отечественной войны и надпись.

Примечание: Удовлетворительное, требующее текущего ремонта.

Памятник со списком воинов-земляков, ушедших из населенного пункта деревни Большие Тиуши, Малые Тиуши и погибших на полях сражений в годы Великой Отечественной войны



Месторасположение (адрес): Цивильский район, деревня Большие Тиуши, ул. Молодежная

Типологическая принадлежность: мемориальное сооружение.
Великая Отечественная война 1941-1945 гг.

Дата установки: 1971 г.

Текст надписи: Никто не забыт, ничто не забыто 1941-1945 гг.

Автор(ы): неизвестен

Описание объекта и прилегающей территории: Мемориальное сооружение состоит из 5 плит, которые содержат списки воинов-земляков из населенного пункта деревни Большие Тиуши, Малые Тиуши, погибших в Великой Отечественной войне. Длина – 6 м, ширина – 3 м, высота – 3 м, кирпичный.

Примечание: Удовлетворительное, требующее текущего ремонта.

Обелиск со списком воинов-земляков, ушедших из населенного пункта деревни Сюлескеры и погибших на полях сражений в годы Великой Отечественной войны 1941-1945 гг.

Месторасположение (адрес):
Цивильский район, деревня Сюлескеры,
ул. Путевая
Типологическая принадлежность:
обелиск.
Великая Отечественная война 1941-1945
гг.

Дата установки: 1978 г.

Описание объекта и прилегающей территории: 3-х метровый четырёхгранный обелиск выполнен из кирпича, установлен на бетонном основании, оштукатурен цементным раствором, покрашен краской серебристого цвета. На передней части обелиска прикреплена табличка с именами погибших жителей д. Сюлескеры. Длина – 2,5 м, ширина – 3 м, высота – 3 м, кирпичный, ограждение железное.

Примечание: Удовлетворительное, требующее текущего ремонта.



Памятник погибшим в годы Великой Отечественной войны

Месторасположение (адрес):
Цивильский район, деревня Унгасемы, ул.
Дружбы
Типологическая принадлежность:
обелиск.
Великая Отечественная война 1941-1945
гг.

Дата установки: 1971 г.

Текст надписи: Вечная память павшим за Отечество.

Описание объекта и прилегающей территории: 2-х метровый обелиск конусообразной формы выполнен из кирпича, установлен на бетонном основании,



оштукатурен цементным раствором, покрашен краской белого цвета. Увенчан красной звездой. Длина – 2 м, ширина – 3 м, ограждение деревянное.

Сведения о его возникновении, изменениях, перестройках, утратах, описании границ территории: Установлен в 1971 году.

Примечание: Удовлетворительное, требующее текущего ремонта.

Мемориальная доска в честь Сергеева Александра Александровича, погибшего в Чечне

Месторасположение (адрес):

Цивильский район, село Богатырево, Богатыревская СОШ, ул. Пришкольная, д.1

Типологическая принадлежность:

мемориальная доска.

Локальные конфликты постсоветского периода.



Дата установки: 2010 г.

Текст надписи: Здесь учился Сергеев Александр Александрович 1981.12.22-2001. Награжден Орденом Мужества. Погиб в Республике Чечня.

Описание объекта и прилегающей территории: Длина – 1 м, ширина – 0.5 м, высота – 1 м, мраморная плита.

Примечание: Удовлетворительное, требующее текущего ремонта.

Монумент Славы

Месторасположение (адрес):

Цивильский район, деревня Малое Янгорчино, ул. Солнечная

Типологическая принадлежность:

мемориальный комплекс.

Великая Отечественная война 1941-1945 гг.

Дата установки: 2006 г.

Текст надписи: 1941-1945 ; Они сражались за Родину



Автор(ы):

Описание объекта и прилегающей территории: Прямоугольный памятник из бетона высотой 4,0 м установлен на подиуме 2,5х2,5х2,5 м из мраморных плиток, зауженный кверху. На передней стороне монумента – сверху звезда, на верхней части – круговое изображение Георгиевской ленты с датой начала и конца войны, ниже – плита 0,4х0,4 м с надписью, на нижней части изображение флага. Справа и слева монумента расположено панно с красным фоном со списками павших воинов всех деревень сельского поселения. Ограждение вокруг монумента из деревянных обрешеток, площадь территории объекта составляет 0,1 га и засажена 60 елями.

Сведения о его возникновении, изменениях, перестройках, утратах, описании границ территории: Автор - Розов А.С. Монумент воздвигнут в честь 60-летия Победы в Великой Отечественной войне, расположен от Малоянгорчинского СДК на расстоянии 30 м; от Малоянгорчинской ООШ - на расстоянии 50 м.

Примечание: Состояние памятника удовлетворительное.

Памятник павшим в годы Великой Отечественной войны



Месторасположение (адрес):

Цивильский район, деревня Янорсово,
улица братьев Николаевых

Типологическая принадлежность:

обелиск.

Великая Отечественная война 1941-1945 гг.

Дата установки: 2012 г.

Текст надписи: Никто не забыт, ничто не забыто ; Спасибо за Победу

Автор(ы): неизвестен

Описание объекта и прилегающей территории: Прямоугольный памятник из железного листа высотой 2,0 м установлен на подиуме 1,0х1,0х1,0м зауженный кверху. Сверху звезда, на передней части – надпись. Сзади памятника установлены 2 щита с надписью "Вечная память односельчанам, павшим за свободу Родины", под которой список погибших в Великой Отечественной войне. Ограждение вокруг монумента из железных пластин.

Сведения о его возникновении, изменениях, перестройках, утратах, описании границ территории: Памятник воздвигнут в честь 67-летия Победы в Великой Отечественной войне, расположен рядом с домом под номером 19 по ул. братьев Николаевых.

Примечание: Состояние памятника удовлетворительное.

Памятник павшим в годы Великой Отечественной войны

Месторасположение (адрес):

Цивильский район, деревня Байдуши, улица Гагарина

Типологическая принадлежность:

обелиск.

Великая Отечественная война 1941-1945 гг.



Дата установки: 1975 г.

Автор(ы): неизвестен

Описание объекта и прилегающей территории: Прямоугольный памятник из железного листа высотой 4,0 м установлен на подиуме 1,0x1,0x1,0 м зауженный кверху. Наверху звезда, в табличках, прикрепленных по бокам памятника - списки погибших воинов деревни в Великой Отечественной войне. Ограждение вокруг монумента из деревянных обрешеток.

Сведения о его возникновении, изменениях, перестройках, утратах, описании границ территории: Памятник воздвигнут в честь 30-летия Победы в Великой Отечественной войне, расположен рядом с домом под номером 17 по ул. Гагарина.

Примечание: Общее состояние удовлетворительное.

Памятник павшим в годы Великой Отечественной войны

Месторасположение (адрес):

Цивильский район, деревня Тяптикасы, улица Степная

Типологическая принадлежность:

обелиск.

Великая Отечественная война 1941-1945 гг.



Дата установки: 1970 г.

Автор(ы):

Описание объекта и прилегающей территории: Прямоугольный памятник из железного листа высотой 4,0 м установлен на подиуме 1,0x1,0x1,0 м зауженный кверху. Увенчан звездой, посередине - табличка со списком погибших односельчан в Великой Отечественной войны. Ограждение вокруг монумента из

железных прутьев.

Сведения о его возникновении, изменениях, перестройках, утратах, описании границ территории: Памятник воздвигнут в честь 25-летия Победы в Великой Отечественной войне, расположен рядом с домом под номером 19 по ул. Степная.

Примечание: Состояние памятника удовлетворительное.

Памятник в честь павших воинов 3-х деревень: Визикасы, Синьялы, Хорнвары в годы Великой Отечественной войны



Месторасположение (адрес):

Цивильский район, деревня Визикасы, улица Школьная

Типологическая принадлежность: обелиск.

Великая Отечественная война 1941-1945 гг.

Дата установки: 1975 г.

Текст надписи: Никто не забыт, ничто не забыто ; Вам, бесстрашным воинам, прославившим оружие и возвеличившие народ свой, вечная слава!

Автор(ы):

Описание объекта и прилегающей территории: Прямоугольный памятник из железного листа высотой 4,0 м установлен на подиуме 1,0x1,0x1,0 м зауженный кверху. Памятник увенчан пятиконечной звездой. В верхней части прикреплены изображения орденов Отечественной войны I степени и Победы, ниже – табличка со списками жителей села Визикасы, Синьялы, Хорнвары, погибших в годы войны. Ограждение вокруг памятника из деревянных обрешеток, украшают ели и цветы.

Сведения о его возникновении, изменениях, перестройках, утратах, описании границ территории: В честь 30-летия Победы над фашистской Германией. Изготовлен из листового металла на заводе "Металлист" в г. Чебоксары по проекту Еронова Геннадия Пантелеймоновича, директора Визикасинской средней школы Цивильского района.

Примечание: Состояние памятника удовлетворительное.

Памятная доска в честь погибших братьев Николаевых

Месторасположение (адрес):

Цивильский район, деревня Янорсово,
улица Николаевых, д. 22

Типологическая принадлежность:

мемориальная доска.

Великая Отечественная война 1941-1945
гг.

Дата установки: 1980 г.

Текст надписи: Ҙак пұртре пёртаван Николаевсем суралса ўснэ: Макар, Евгений,
Семен, Анатолий, Михаил

Автор(ы): неизвестен

Описание объекта и прилегающей территории: Прямоугольная доска
установлена на фасаде дома, в котором родились братья Николаевы. На доске
выжжены имена братьев Николаевых, погибших на войне.

**Сведения о его возникновении, изменениях, перестройках, утратах,
описании границ территории:** Памятник воздвигнут в честь 35-летия Победы в
Великой Отечественной войне.

Примечание: Состояние памятника удовлетворительное.



Памятник погибшим в годы Великой Отечественной войны

Месторасположение (адрес):

Цивильский район, деревня Синьялы,
улица Мира

Типологическая принадлежность: обелиск.

Великая Отечественная война 1941-1945 гг.

Дата установки: г.

Текст надписи: Вечная слава погибшим воинам в Великой Отечественной войне
1941-1945 гг. д. Синьялы

Автор(ы): неизвестен

Описание объекта и прилегающей территории: Обелиск из железных листов
воздвигнут на бетонном постаменте, оштукатурен цементным раствором,
покрашен краской белого цвета. Обелиск венчает пятиконечная звезда. На
передней части прикреплена табличка со списком односельчан, погибших в
Великой Отечественной войне. Размер памятника: 1,0x1,0x5,0 м, материал –
железные листы, ограждение – железное.



Примечание: Состояние памятника удовлетворительное.

Памятник погибшим в годы Великой Отечественной войны

Месторасположение (адрес):

Цивильский район, деревня Мамликасы, улица Полевая

Типологическая принадлежность:

памятник.

Великая Отечественная война 1941-1945 гг.



Дата установки: 1985 г.

Текст надписи: Слава погибшим героям за свободу и независимость нашей Советской Родины ; 1941-1945

Автор(ы): неизвестен

Описание объекта и прилегающей территории: Размер:1,0х1,0х5,0 м, материал – бетон, ограждение – железное. Обелиск изготовлен из отрезка бетонной трубы, увенчанной четырехгранной пирамидой из металла, на которой надпись. Установлен на пятигранном бетонном постаменте, покрашен краской серебряного цвета. На передней части обелиска прикреплена табличка со списком погибших сельчан в Великой Отечественной войне. Рядом установлен щит с фотографиями 14 воинов-земляков.

Сведения о его возникновении, изменениях, перестройках, утратах, описании границ территории: Площадь памятника составляет 25 кв. м. Памятник находится на территории деревни. Отреставрирован в 2015 г.

Примечание: Состояние памятника удовлетворительное.

Памятник погибшим в годы Великой Отечественной войны

Месторасположение (адрес):

Цивильский район, деревня Чиричкасы, улица Молодежная

Типологическая принадлежность: мемориальный комплекс.

Великая Отечественная война 1941-1945 гг.



Дата установки: 1992 г.

Текст надписи: 1941-1945

Автор(ы): неизвестен

Описание объекта и прилегающей территории: Памятник из кирпича представляет фигуру солдата в гимнастике с оружием на правом плече. Длина – 10 м, ширина – 2,5 м, высота – 3,6 м. За памятником - кирпичная стена, на которой прикреплены щиты. На щитах - изображение ордена Великой Отечественной войны, надпись "1941-1945" и списки сельчан, погибших в Великой Отечественной войне. Ограждение металлическое.

Сведения о его возникновении, изменениях, перестройках, утратах, описании границ территории: Площадь: 25 кв. м. Памятник находится на территории деревни.

Примечание: Состояние памятника удовлетворительное.

Обелиск погибшим в годы Великой Отечественной войны



Месторасположение (адрес):

Цивильский район, деревня Нюрши, улица Советская

Типологическая принадлежность:

мемориальное сооружение.

Великая Отечественная война 1941-1945 гг.

Дата установки: 2009 г.

Текст надписи: Никто не забыт, ничто не забыто

Автор(ы): неизвестен

Описание объекта и прилегающей территории: Представляет горизонтальный металлический щит 1,9 м. высоты, заостренный посередине, увенчанный красной звездой. В центре обелиска размещены надпись и изображение ордена Великой Отечественной войны. С двух сторон - списки погибших сельчан в Великой Отечественной войне из деревень Нюрши и Топнеры. Длина – 5 м, ширина – 0,8 м. Железный, ограждение деревянное.

Сведения о его возникновении, изменениях, перестройках, утратах, описании границ территории: Занимаемая площадь - 4 кв. м.

Примечание: Удовлетворительно

Обелиск погибшим в годы Великой Отечественной войны

Месторасположение (адрес):

Цивильский район, деревня Анишкасы, улица Односторонняя

Типологическая принадлежность:

обелиск.

Великая Отечественная война 1941-1945 гг.

Дата установки: 2013 г.

Текст надписи: 1941-1945 ; Вечная память

Автор(ы): неизвестен

Описание объекта и прилегающей территории: Обелиск изготовлен из пластика. Длина - 1 м., ширина - 1 м и высота - 2,3 м. Увенчан пятиконечной звездой. По бокам прикреплены таблички со списком погибших в годы Великой Отечественной войны. Ограждение деревянное.

Сведения о его возникновении, изменениях, перестройках, утратах, описании границ территории:

Занимаемая площадь -1 кв. м.

Примечание: Удовлетворительное.



Обелиск погибшим в годы Великой Отечественной войны

Месторасположение (адрес):

Цивильский район, деревня Первые Тойси, улица Клубная

Типологическая принадлежность: мемориальный комплекс.

Великая Отечественная война 1941-1945 гг.

Дата установки: 2013 г.

Текст надписи: Их подвиг бессмертен 1941-1945

Автор(ы): неизвестен

Описание объекта и прилегающей территории: Мемориальный комплекс высотой 2,3 м. состоит из 3 стел. Изготовлен из профнастила, покрашен зеленой



краской. Вторая стела увековечена орденом Великой Отечественной войны. В табличках, прикрепленных на стелах, представлены списки сельчан, погибших в Великой Отечественной войне. Длина – 5 м, ширина – 0,7 м, высота – 2,3 м. Ограждение деревянное.

Сведения о его возникновении, изменениях, перестройках, утратах, описании границ территории: Занимаемая площадь - 3,5 кв. м.

Примечание: Удовлетворительное состояние

Обелиск погибшим в годы Великой Отечественной войны

Месторасположение (адрес):

Цивильский район, село Тойси, улица Лермонтова

Типологическая принадлежность:
обелиск.


Великая Отечественная война 1941-1945 гг.

Дата установки: 1969 г.

Текст надписи: Вечная память погибшим

Автор(ы): неизвестен

Описание объекта и прилегающей территории: Четырёхгранный обелиск из кирпича воздвигнут на бетонном основании, оштукатурен цементным раствором, покрашен краской белого цвета. Обелиск венчает пятиконечная звезда. На передней части обелиска прикреплён щит с изображением ордена Отечественной войны. На табличке, прикрепленной к обелиску - надпись и список погибших в годы Великой Отечественной войны. Общая высота - 2,6 м., длина – 1 м, ширина – 1 м. Ограждений нет.



Сведения о его возникновении, изменениях, перестройках, утратах, описании границ территории: Занимаемая площадь - 1 кв. м.

Обелиск погибшим в годы Великой Отечественной войны

Месторасположение (адрес):

Цивильский район, село Шинеры, улица Кирова



Типологическая принадлежность: обелиск.
Великая Отечественная война 1941-1945 гг.

Дата установки: 1992 г.

Текст надписи: Никто не забыт, ничто не забыто. 1941-1945 гг.

Автор(ы): неизвестен

Описание объекта и прилегающей территории: Кирпичный обелиск длиной 2 м, шириной 0,8 м, высотой 2,3 м., оштукатуренный, покрашен в серый цвет, увенчан пятиконечной звездой. Посередине прикреплен щит с надписью. Ограждения нет

Сведения о его возникновении, изменениях, перестройках, утратах, описании границ территории: Занимаемая площадь - 1,6 кв. м.

Примечание: Состояние памятника удовлетворительное.

Обелиск погибшим в годы Великой Отечественной войны

Месторасположение (адрес):

Цивильский район, село Чурачики, улица Ленина

Типологическая принадлежность:
мемориальный комплекс.

Великая Отечественная война 1941-1945 гг.



Дата установки: 1976 г.

Текст надписи: Слава погибшим воинам

Автор(ы): неизвестен

Описание объекта и прилегающей территории: Стела длиной 2,60 м, высотой 2,45 м, шириной 2,60 м, изготовлен из бетона. Рядом со стелой установлены щиты с изображением композиций, посвященных Великой Отечественной войне. Ограждение металлическое, на котором надпись "1941-1945".

Сведения о его возникновении, изменениях, перестройках, утратах, описании границ территории: Занимаемая площадь - 20 кв. м.

Примечание: Состояние мемориального комплекса удовлетворительное.

Камень материнских слез "Детям войны"

Месторасположение (адрес): город



Цивильск, улица Николаева

Типологическая принадлежность: камень памяти.
Великая Отечественная война 1941-1945 гг.

Дата установки: 09.05.2013 г.

Текст надписи: Камень материнских слез "Детям войны"

Автор(ы): неизвестен

Описание объекта и прилегающей территории: На камне прикреплена табличка с надписью. Длина – 1,0 м, высота – 1,5 м.

Сведения о его возникновении, изменениях, перестройках, утратах, описании границ территории: Идея создания и его дизайн принадлежат начальнику отдела образования и социального развития Цивильского района Алле Волчковой. Площадь - 2 кв. м.

Памятник погибшим участникам в годы Великой Отечественной войны

Месторасположение (адрес): г.

Цивильск, город, ул. Николаева

Типологическая принадлежность:
мемориальный комплекс.

Великая Отечественная война 1941-1945 гг.



Дата установки: г.

Текст надписи: Никто не забыт, ничто не забыто ; 1941-1945 гг.

Описание объекта и прилегающей территории: Скульптура солдата в плащ-палатке с автоматом в правой руке и с каской в левой руке. Высота 5 м., ширина - 2,0 м. Памятник установлен на кирпичном постаменте высотой 1 м. Окрашен под бронзу. Изготовлен из бетона. Рядом с памятником – кирпичная стена с именами участников Великой Отечественной войны.

Примечание: Состояние памятника удовлетворительное.

Памятник воинам, выполнявшим



интернациональный долг в Афганистане 1979-1989

Месторасположение (адрес): город Цивильск, улица Николаева, д. 8

Типологическая принадлежность: стела.
Афганская война 1979-1989 гг.

Дата установки: 17.02.2014 г.

Текст надписи: Воинам, выполнявшим интернациональный долг в Афганистане 1979-1989

Автор(ы): неизвестен

Описание объекта и прилегающей территории: Памятник из черного гранита на подставке. Длина – 0,5 м, высота – 1,5 м. На памятнике изображены: военная техника на фоне гор, Вечный огонь и надпись.

Примечание: Состояние памятника удовлетворительное.

Мемориальные доски, посвященные защитникам Отечества

Месторасположение (адрес): город Цивильск, улица М. Горького, д. 1

Типологическая принадлежность: мемориальная доска.

Великая Отечественная война 1941-1945 гг. Локальные конфликты постсоветского периода. Афганская война 1979-1989 гг.

Дата установки: г.

Описание объекта и прилегающей территории: На здании Цивильской СОШ № 1 им. Силантьева М. В. установлены 4 мемориальные доски: матросу Балтики, крупному работнику советского речного флота Алексею Андреевичу Рогожину; Герою Советского Союза Михаилу Васильевичу Силантьеву, военнослужащим Дмитрию Геннадиевичу Чикурову, погибшему в Республике Чечня и Николаю Яковлевичу Фомину, погибшему в Республике Афганистан.

Примечание: Удовлетворительно



Памятник, посвященный защитникам Отечества



погибших в эвакогоспитале №3063

Месторасположение (адрес): город Цивильск, улица на территории Цивильского городского кладбища

Типологическая принадлежность: памятник.
Великая Отечественная война 1941-1945 гг.

Дата установки: 1946 г.

Описание объекта и прилегающей территории: Скульптура "Фигура солдата, преклонившего колена с автоматом в правой руке". Высота - 3,6 м. Памятник установлен на кирпичном постаменте высотой 1 м. Окрашен под бронзу. Изготовлен из бетона. Перед памятником мраморная плита с именами захороненных участников Великой Отечественной войны. Ограждение – металлическое.

Сведения о его возникновении, изменениях, перестройках, утратах, описании границ территории: Площадь - 50 кв. м.

Примечание: Состояние памятника удовлетворительно

Мемориальная доска "Цивильский эвакогоспиталь № 3063"

Месторасположение (адрес): город Цивильск, улица Павла Иванова, д. 1, на территории «Цивильской центральной районной больницы»

Типологическая принадлежность:
мемориальная доска.
Великая Отечественная война 1941-1945 гг.

Дата установки: 2013 г.

Текст надписи: В этом здании с 20.07.1941 по 18.02.1943 размещался Цивильский эвакогоспиталь № 3063

Автор(ы): неизвестен

Описание объекта и прилегающей территории: Длина -0,50 м, Высота – 0,40 м

Примечание: состояние мемориальной доски удовлетворительное.



Памятник в честь погибших в годы Великой Отечественной войны

Месторасположение (адрес):

Цивильский район, село Игорвары, ул. Молодежная

Типологическая принадлежность:

мемориальный комплекс.

Великая Отечественная война 1941-1945 гг.

Дата установки: 1980 г.

Описание объекта и прилегающей территории: Мемориальный комплекс состоит из памятника и стелы. Памятник представляет скульптуру солдата в шинели с девочкой с цветочком в руках. Памятник окрашен в бронзовый цвет и воздвигнут на бетонный постамент. Длина - 6 м, ширина - 5 м, высота - 3 м. За памятником установлена стела из кирпича. На стелу прикреплена табличка с надписью "Никто не забыт, ничто не забыто" и со списком погибших сельчан в Великой Отечественной войне. Ограждение железное.

Сведения о его возникновении, изменениях, перестройках, утратах, описании границ территории: Занимаемая площадь - 30 кв. м.

Примечание: Удовлетворительно



Памятник в честь погибших в годы Великой Отечественной войны

Месторасположение (адрес):

Цивильский район, деревня Мунсют, улица Молодежная

Типологическая принадлежность:

мемориальный комплекс.

Великая Отечественная война 1941-1945 гг.

Дата установки: 1981 г.

Текст надписи: Вечная слава павшим воинам в бою за свободу и независимость нашей Родины в Великой Отечественной войне 1941-1945 гг.

Автор(ы): неизвестен

Описание объекта и прилегающей территории: Мемориальный комплекс состоит из памятника и стелы. Памятник представляет скульптуру солдата с автоматом. Воздвигнут на кирпичный постамент. За памятником установлена кирпичная стела горизонтальной формы. На стеле прикреплены плитки с надписью "1941 1945" и со списком погибших участников Великой Отечественной



войны. Длина - 6 м, ширина - 5 м, высота - 2,5 м.

Сведения о его возникновении, изменениях, перестройках, утратах, описании границ территории: Занимаемая площадь - 30 кв. м.

Примечание: Состояние комплекса удовлетворительное.

Памятник погибшим в годы Великой Отечественной войны

Месторасположение (адрес):

Цивильский район, деревня Вторые Тойзи, улица Главная

Типологическая принадлежность:

мемориальное сооружение.

Великая Отечественная война 1941-1945 гг.

Дата установки: 2012 г.

Текст надписи: Вечен ваш подвиг в сердцах поколений грядущих. Жизнь своюю потомки обязаны вам

Описание объекта и прилегающей территории: Стела из кирпича.

Прикреплены гранитные плитки, на которых выгравированы фамилии, имена и отчества погибших в Великой Отечественной войне. Длина – 2,55 м, ширина - 5,10 м, высота - 2,45 м.

Примечание: Состояние удовлетворительное.



Памятник погибшим в годы Великой Отечественной войны

Месторасположение (адрес):

Цивильский район, поселок Конар, улица Школьная, д. 4

Типологическая принадлежность:

памятник.

Великая Отечественная война 1941-1945 гг.

Дата установки: 1992 г.

Текст надписи: Вечная слава воинам, погибшим в Великой Отечественной войне



1941-1945 г.г.

Описание объекта и прилегающей территории: Памятник представляет фигуру солдата с автоматом на правом плече, на голове пилотка. Памятник установлен на кирпичном постаменте, перед памятником мраморная плита с надписью. Железная ограда. Длина - 3 м, ширина - 3 м, высота - 7 м с фундаментом.

Примечание: Состояние памятника удовлетворительное.

Памятник погибшим в годы Великой Отечественной войны

Месторасположение (адрес):

Цивильский район, деревня Старое Акташево, ул. Центральная

Типологическая принадлежность: памятник.

Великая Отечественная война 1941-1945 гг.

Дата установки: 1960 г.

Текст надписи: Память о вас сохранится в веках. 1941-1945

Автор(ы): неизвестен

Описание объекта и прилегающей территории: Памятник из кирпича, отштукатуренный и выкрашенный белой краской представляет фигуру женщины в платке. Кирпичное основание, длина – 1 м, ширина - 2 м, высота - 3 м.



Сведения о его возникновении, изменениях, перестройках, утратах, описании границ территории: Занимаемая площадь - 6 кв. м.

Примечание: Состояние памятника удовлетворительное.

Памятник погибшим в годы Великой Отечественной войны

Месторасположение (адрес):

Цивильский район, деревня Килейкасы, улица Братьев Морозовых, расположен



около здания сельского клуба

Типологическая принадлежность: стела.
Великая Отечественная война 1941-1945 гг.

Дата установки: 1975 г.

Текст надписи: Тӓван Ҙёршывӓн Аслӓ Вӓрсинче пуҗ хунӓ ентешсем ; Вӓсем җӓнтерӓҗе таврӓнӓ

Описание объекта и прилегающей территории: Стела из кирпича. Посередине размещено изображение ордена Великой Отечественной войны, по краям прибиты щиты с надписями и списком погибших на войне и вернувшихся с фронта. Длина – 2,55 м, ширина - 5,10 м, высота - 2,45 м.

Памятник погибшим в годы Великой Отечественной войны

Месторасположение (адрес):

Цивильский район, деревня Хорамалы,
улица Ивана Викторова, д. 29

Типологическая принадлежность:

стела.

Великая Отечественная война 1941-1945
гг.



Дата установки: 1965 г.

Текст надписи: Они погибли в Великой Отечественной войне. 1941-1945 гг.

Описание объекта и прилегающей территории: Кирпичный памятник с красной звездой наверху, с изображением ордена Великой Отечественной войны, списком погибших в Великой Отечественной войне, без ограды, длина – 1,60 м, ширина – 1,2 м, высота – 4 м.

Сведения о его возникновении, изменениях, перестройках, утратах, описании границ территории: Площадь - 7,7 кв. м.

Примечание: Состояние памятника удовлетворительное.

Памятник погибшим в годы Великой Отечественной войны

Месторасположение (адрес):

Цивильский район, деревня Хорамалы,
кладбище №2

Типологическая принадлежность:

мемориальное сооружение.

Великая Отечественная война 1941-1945
гг.

Дата установки: 2001 г.

Автор(ы): неизвестен

Описание объекта и прилегающей

территории: Бетонный памятник в виде

высокой глыбы огражден железными

цепями. На памятнике установлена

мраморная плита с фотографией Ивана

Викторовича Викторова с надписью года

рождения и гибели, длина – 2,5 м, ширина - 2,5 м, высота - 2,8 м.



**Сведения о его возникновении, изменениях, перестройках, утратах,
описании границ территории:** Занимаемая площадь - 17,5 кв. м.

Примечание: Состояние памятника удовлетворительное.

Мемориальная доска с портретом Викторова Ивана Викторовича

Месторасположение (адрес):

Цивильский район, деревня Хорамалы,
улица Ивана Викторова, д.10

Типологическая принадлежность:

мемориальная доска.

Великая Отечественная война 1941-1945
гг.

Дата установки: 2001 г.

Текст надписи: Улица поэта Викторова И.
В.

Автор(ы): неизвестен

Описание объекта и прилегающей

территории: Длина – 0,3 м, ширина – 0,2

м.

Сведения о его возникновении,



изменениях, перестройках, утратах, описании границ территории:

Занимаемая площадь - 0,06 кв. м.

Примечание: Состояние мемориальной доски удовлетворительное.

Мемориальная доска участнику Великой Отечественной войны генералу-майору Липатову Макарию Федоровичу



Месторасположение (адрес): Цивильский район, деревня Хорамалы, улица Ивана Павлова, д. 31

Типологическая принадлежность: мемориальная доска.
Великая Отечественная война 1941-1945 гг.

Дата установки: 2001 г.

Текст надписи: Çак суртра Макарий Федорович Липатов генерал-майор суралса ўснĕ. Вăл 1941-1945 сулсенче Тăван Çĕршывшăн пынă Аслă вăрçă вăхăтĕнче Вăтам Азири сарсен командующийĕ пулнă. 01.04.1896-29.08.1982 гг.

Автор(ы): неизвестен

Описание объекта и прилегающей территории: Фотография, надпись. Длина - 1,10 м., ширина - 0,40 м.

Примечание: Состояние доски удовлетворительное.

Мемориальная доска инициатору почина по сбору денежных средств для постройки бронепоезда "Комсомол Чувашии" Андреевой (Осановой) Клавдии Егоровне в 1941 году



Месторасположение (адрес): Цивильский район, деревня Вторые Тойзи, улица Главная, д. 37

Типологическая принадлежность: мемориальная доска.
Великая Отечественная война 1941-1945 гг.

Дата установки: 2013 г.

Текст надписи: В этом доме проживала Андреева (Осанова) Клавдия Егоровна, инициатор сбора денег на строительство бронепоезда "Комсомол Чувашии" в 1941 году

Описание объекта и прилегающей территории: Длина – 50 см, ширина - 40 см.

Примечание: Удовлетворительно

Стела в честь погибших воинов в годы Великой Отечественной войны 1941-1945 г.г.

Месторасположение (адрес):
Цивильский район, деревня Борзайкасы,
улица Колхозная

Типологическая принадлежность:
стела.

Великая Отечественная война 1941-1945 гг.



Дата установки: 1974 г.

Текст надписи: Вспомним их поименно, горем вспомним своим, это нужно не мертвым, это нужно живым!

Автор(ы): неизвестен

Описание объекта и прилегающей территории: В правом верхнем углу изображена пятиконечная звезда, посередине - каска и автомат, в конце стелы выгравирована надпись. Установлена на кирпичном постаменте. На гранитной плите, прибитой на постаменте, изображен орден Великой Отечественной войны. Под надписью "Вечная память павшим в боях за Родину!" помещен список жителей деревень Борзайкасы и Юськасы, погибших в Великой Отечественной войне. Занимаемая площадь – 25 кв. м. Длина – 2,0 м., ширина – 2,0 м., высота – 3,0 м.

Памятник в честь погибших в годы Великой Отечественной войны

Месторасположение (адрес):

Цивильский район, деревня Медикасы, улица Просвещения

Типологическая принадлежность:

мемориальный комплекс.

Великая Отечественная война 1941-1945 гг.



Дата установки: 1992 г.

Текст надписи: Вечная память павшим в боях Великой Отечественной войны 1941-1945 гг.

Автор(ы): неизвестен

Описание объекта и прилегающей территории: Мемориальный комплекс состоит из памятника и бетонной стены. Памятник представляет фигуру воина с солдата, стоящего в полный рост на небольшом бетонном постаменте. Позади памятника установлена бетонная стена, на которой закреплены мемориальные плиты с надписями. Занимаемая площадь – 30 кв. м. Длина – 2,0 м., ширина – 2,0 м., высота – 4,5 м.

Обелиск в честь погибших воинов в годы Великой Отечественной войны 1941-1945 г.г.

Месторасположение (адрес):

Цивильский район, деревня Вотланы, улица Клубная

Типологическая принадлежность:

обелиск.

Великая Отечественная война 1941-1945 гг.



Дата установки: 1974 г.

Автор(ы): неизвестен

Описание объекта и прилегающей территории: Четырехгранный обелиск, отштукатурен, покрашен белой краской, увенчан красной звездой. По бокам прибиты таблички с надписью и с изображением ордена Великой Отечественной войны. Занимаемая площадь – 35 кв. м. Длина – 2,0 м., ширина – 2,0 м., высота – 3,5 м.

Стела в честь погибших воинов в годы Великой Отечественной войны 1941-1945 г.г.

Месторасположение (адрес):

Цивильский район, деревня Тюрары,
улица Животноводов

Типологическая принадлежность:
стела.

Великая Отечественная война 1941-1945
гг.

Дата установки: 1974 г.

Текст надписи: Вспомним их поименно
Горем вспомним своим Это надо не
мертвым Это надо живым

Автор(ы): неизвестен

Описание объекта и прилегающей
территории: На стеле изображены каска
и автомат, под ними - надпись. Список
погибших на фронтах войны включает 20
фамилий. Занимаемая площадь – 25 кв. м.
Длина – 2,0 м., ширина – 2,0 м., высота – 3,0 м.



Стела в честь погибших воинов в Великой Отечественной войне 1941-1945 г.г.

Месторасположение (адрес):

Цивильский район, деревня Вторые
Тюрары, улица Шоссейная

Типологическая принадлежность:
стела.

Великая Отечественная война 1941-1945 гг.

Дата установки: 2013 г.



Текст надписи: Они сражались за Родину ; Вечная слава воинам и труженикам тыла ; 1941- 1945

Автор(ы): неизвестен

Описание объекта и прилегающей территории: Стела из кирпича. Закреплены: табличка со списком погибших воинов в Великой Отечественной войне, изображение Вечного огня. Занимаемая площадь – 35 кв. м. Длина – 1,5 м., ширина – 1,0 м., высота – 3,0 м.

Мемориальная доска "Слава сыновьям и дочерям Отечества, ушедшим на фронт со ст. Цивильск на защиту в 1941-1945 гг."



Месторасположение (адрес):
Цивильский район, деревня Михайловка,
улица Станционная, 10

Типологическая принадлежность: мемориальная доска.
Великая Отечественная война 1941-1945 гг.

Дата установки: 08.05.2015 г.

Текст надписи: Слава сыновьям и дочерям Отечества, ушедшим на фронт со ст. Цивильск на защиту Родины в 1941-1945 гг.

Описание объекта и прилегающей территории:

Сведения о его возникновении, изменениях, перестройках, утратах, описании границ территории: К 70-летию Великой Победы 8 мая состоялось торжественное открытие мемориальной доски на железнодорожном вокзале станции Цивильск в деревне Михайловка.

Стела в честь погибших воинов в годы Великой Отечественной войны 1941-1945 г.г.

Месторасположение (адрес):
Цивильский район, деревня Михайловка,



улица Чапаева

Типологическая принадлежность: стела.
Великая Отечественная война 1941-1945 гг.

Дата установки: 1973 г.

Текст надписи: Вечная слава павшим воинам в Великой Отечественной войне 1941-1945 гг. д. Михайловка

Автор(ы): неизвестен

Описание объекта и прилегающей территории: Кирпичная стела длиной 2,0 м, шириной 0,8 м, высотой 2,95 м. На стеле установлены красная звезда и изображение головы воина. На табличке под надписью расположен список воинов из деревни Михайловка, погибших в Великой Отечественной войне. Ограждение с трех сторон сетка-рабица, одна сторона – металлическая решетка.

Сведения о его возникновении, изменениях, перестройках, утратах, описании границ территории: 200 м²

Стела в честь погибших воинов в годы Великой Отечественной войны 1941-1945 г.г.



Месторасположение (адрес):

Цивильский район, деревня Татарские Кунаши, улица Луговая

Типологическая принадлежность:
стела.

Великая Отечественная война 1941-1945 гг.

Дата установки: 1971 г.

Текст надписи: Они отдали свою жизнь за Родину Великой Отечественной войны 1941-1945 гг. д. Татарские Кунаши

Автор(ы): неизвестен

Описание объекта и прилегающей территории: В верхней части стелы выгравирован орден Великой Отечественной войны. На табличке, прибитой к плите - надпись и список погибших воинов в Великой Отечественной войне. Стела установлена на 3-х ступенчатое бетонное основание. Длина – 1,5 м, ширина – 0,8 м, высота – 2,10 м. Плита из металлической крошки, ограждение из металлической решетки.

Сведения о его возникновении, изменениях, перестройках, утратах, описании границ территории: Занимаемая площадь - 340 кв. м.

Примечание: Состояние памятника удовлетворительное.

Стела в честь погибших воинов в годы Великой Отечественной войны 1941-1945 г.г.

Месторасположение (адрес):

Цивильский район, деревня Верхние
Кунаши, ул. Центральная

Типологическая принадлежность:
стела.

Великая Отечественная война 1941-1945 гг.



Дата установки: 1983 г.

Текст надписи: Вечная слава погибшим на фронте Великой Отечественной войны 1941-1945 гг. д. Верхние Кунаши

Автор(ы): неизвестен

Описание объекта и прилегающей территории: На стеле надпись и список погибших воинов в Великой Отечественной войне. Длина – 0,60 м, ширина – 0,30 м, высота – 1,60 м. Плита из мраморной крошки, ограждение деревянное.

Сведения о его возникновении, изменениях, перестройках, утратах, описании границ территории: Занимаемая площадь - 16 кв. м.

Стела в честь погибших воинов в годы Великой Отечественной войны 1941-1945 г.г.

Месторасположение (адрес):

Цивильский район, деревня Нижние
Кунаши, ул. Центральная

Типологическая принадлежность:
стела.

Великая Отечественная война 1941-1945 гг.



Дата установки: 1970 г.

Текст надписи: 1941-1945 гг.

Описание объекта и прилегающей территории: В верхней части стелы установлен барельеф головы солдата. На табличке размещен список погибших в Великой Отечественной войне. Длина стелы – 1,30 м, ширина – 0,90 м, высота – 2,90 м. Бетонная плита, ограждение деревянное.

Сведения о его возникновении, изменениях, перестройках, утратах,

описании границ территории: Занимаемая площадь - 16 кв. м.

Памятник в честь погибших воинов в годы Великой Отечественной войны 1941-1945 г.г.

Месторасположение (адрес):

Цивильский район, деревня Второе
Чемерчеево, ул. Центральная

Типологическая принадлежность:
стела.

Великая Отечественная война 1941-1945
гг.



Дата установки: 1974 г.

Текст надписи: Вечная память.

Автор(ы): неизвестен

Описание объекта и прилегающей территории: Кирпичная стела длиной 1,05 м, шириной 0,30 м, высотой 3,10 м. На табличке, прибитой в верхней части, изображена красная звезда. На передней части стелы прикреплен щит со списком погибших в Великой Отечественной войне. Ограждение деревянное.

**Сведения о его возникновении, изменениях, перестройках, утратах,
описании границ территории:** Занимаемая площадь - 40 кв. м.

Примечание: Удовлетворительно

Памятник погибшим в годы Великой Отечественной войны

Месторасположение (адрес):

Цивильский район, поселок Опытный, ул.
Придорожная, д.4а

Типологическая принадлежность:
стела.

Великая Отечественная война 1941-1945
гг.



Дата установки: 1970 г.

Текст надписи: Вечная память героям, павшим в боях за свободу и

независимость Родины. 1941-1945 гг.

Описание объекта и прилегающей территории: В верхней части стелы размещен орден Великой Отечественной войны. На стеле изображены барельефы солдат. На постаменте памятника плита 2,5 м., с надписью, стрелой высотой 4,5 м.

Сведения о его возникновении, изменениях, перестройках, утратах, описании границ территории: Занимаемая площадь - 10 кв. м.

Памятник погибшим в Великой Отечественной Войне

Месторасположение (адрес):

Цивильский район, село Иваново, село , ул. Речная, возле дома № 55

Типологическая принадлежность: обелиск.

Великая Отечественная война 1941-1945 гг.

Дата установки: 1970 г.

Текст надписи: Вечная память павшим воинам 1941-1945 гг.

Автор(ы): неизвестен

Описание объекта и прилегающей территории: Четырёхгранный обелиск изготовлен из кирпича, оштукатурен цементным раствором, покрашен белой краской. Вверх обелиска венчает пятиконечная звезда. В центральной части обелиска закреплена табличка с надписью "Вечная память павшим воинам 1941-1945 гг." и со списком погибших в Великой Отечественной войне. Общая высота 3 м. ширина памятника у основания 1 м., ограждение деревянное.

Сведения о его возникновении, изменениях, перестройках, утратах, описании границ территории: Занимаемая площадь -10 кв. м.

Примечание: Требуется ремонт.



Памятник участникам революции 1905-1907 года

Месторасположение (адрес):

Цивильский район, село Иваново, ул. Речная, возле дома № 55

Типологическая принадлежность: обелиск.



Первая мировая война 1914-1918 гг.

Дата установки: 1970 г.

Текст надписи: Участникам революции 1905-1907 гг.

Автор(ы): неизвестен

Описание объекта и прилегающей территории: Четырехгранный обелиск из кирпича, оштукатурен, окрашен белой краской, увенчан красной звездой. Высота – 3 метра, ширина памятника у основания 1 м., ограждение деревянное.

Сведения о его возникновении, изменениях, перестройках, утратах, описании границ территории: Занимаемая площадь - 10 кв. м.

Примечание: Требуется ремонт.

Памятник односельчанам погибшим в годы Великой Отечественной войны

Месторасположение (адрес):

Цивильский район, деревня Искеево-Яндуши, ул. Переулок клубный, возле дома № 9

Типологическая принадлежность:

мемориальное сооружение.

Великая Отечественная война 1941-1945 гг.

Дата установки: 2013 г.

Текст надписи: Вечная память участникам Великой Отечественной войны 1941-1945 гг. д. Искеево-Яндуши

Автор(ы): неизвестен

Описание объекта и прилегающей территории: Памятник из кирпича высотой 1,5 м., шириной 0,25 м., длиной 1 м. В передней части памятника закреплена табличка с надписью "Вечная память участникам Великой Отечественной войны 1941-1945 гг." и со списком погибших на войне. Ограждение деревянное.

Сведения о его возникновении, изменениях, перестройках, утратах, описании границ территории:

Занимаемая площадь - 10 кв. м.

Памятник односельчанам погибшим в годы Великой Отечественной войны



Месторасположение (адрес): Цивильский район, деревня Первое Чемерчеево, ул. Молодежная, д.1а.

Типологическая принадлежность: мемориальный комплекс.
Великая Отечественная война 1941-1945 гг.

Дата установки: 1970 г.

Описание объекта и прилегающей территории: Памятник из кирпича, высота – 1,5 м., ширина – 0,25 м., длина – 1 м. Ограждение деревянное.

Сведения о его возникновении, изменениях, перестройках, утратах, описании границ территории: Занимаемая площадь - 5 кв. м.

Примечание: Требуется ремонт.

Памятник в честь погибших в годы Великой Отечественной войны

Месторасположение (адрес):

Цивильский район, деревня Синьял-Котяки, ул. Лесная

Типологическая принадлежность: памятник.

Великая Отечественная война 1941-1945 гг.

Дата установки: г.

Текст надписи: Подвиг твой бессмертен, солдат! 1941-1945

Описание объекта и прилегающей территории: Стела из кирпича увенчана красной звездой. В передней части стелы прикреплена табличка с надписью "Подвиг твой бессмертен, солдат! 1941-1945 гг." и со списком погибших на войне. Ограждение деревянное.



Памятник односельчанам погибшим в годы Великой Отечественной войны

Месторасположение (адрес):

Цивильский район, деревня Новое Булдеево, переулок между ул. Зеленая д.5



и ул. Просторная д.19.

Типологическая принадлежность: памятный знак.
Великая Отечественная война 1941-1945 гг.

Дата установки: г.

Текст надписи: Вечная память бойцам землякам, павшим в Великой Отечественной войне ; 1941-1945

Автор(ы): неизвестен

Описание объекта и прилегающей территории: Памятник высотой – 1,8 м., длиной – 0,5 м в виде креста, материал мраморная плита. Сверху памятника расположена красная звезда, посередине - надпись и список погибших в Великой Отечественной войне. Ограждение железное.

Сведения о его возникновении, изменениях, перестройках, утратах, описании границ территории: Занимаемая площадь - 5 кв. м.

Примечание: Требуется ремонт.

Памятник погибшим в годы Великой Отечественной войны

Месторасположение (адрес):

Цивильский район, село Первое Степаново, ул. Николаева (около Первостепановской ООШ)



Типологическая принадлежность: мемориальный комплекс.
Великая Отечественная война 1941-1945 гг.

Дата установки: 2005 г.

Автор(ы): неизвестен

Описание объекта и прилегающей территории: Мемориальный комплекс состоит из памятника и двух кирпичных стен. Памятник представляет скульптуру солдата в плащ-палатке с оружием в руках. На стелах длиной 5,2 м., шириной 0,38 м., высотой 1,7 м. размещены фотографии и списки участников Великой Отечественной войны. Скульптура железобетонная, постамент – кирпичный, длина – 1 м., ширина – 1 м., высота – 4 м.

Сведения о его возникновении, изменениях, перестройках, утратах, описании границ территории: Занимаемая площадь - 180 кв. м.

Примечание: Удовлетворительно

Памятник погибшим в годы Великой Отечественной войны



Месторасположение (адрес):

Цивильский район, деревня Степное
Тугаево, ул. Молодежная

Типологическая принадлежность:

мемориальный комплекс.

Великая Отечественная война 1941-1945 гг.

Дата установки: 1990 г.

Текст надписи: 1941-1945 Никто не забыт, ничто не забыто ; Они сражались за Родину

Автор(ы): неизвестен

Описание объекта и прилегающей территории: Мемориальный комплекс состоит из памятника и кирпичной стены. Памятник представляет скульптуру солдата с автоматом в руках. На стене кирпичной размещены изображения барельефа головы солдата в каске и ордена Великой Отечественной войны. Посередине прикреплен щит с надписью "Они сражались за Родину" и со списком участников Великой Отечественной войны. Отделка – штукатурная, размеры: длина – 6 м., ширина – 0,40 м., высота – 1,7 м. Скульптура железобетонная, постамент – кирпичный, длина – 1 м., ширина – 1 м., высота – 4 м.

Сведения о его возникновении, изменениях, перестройках, утратах, описании границ территории: Занимаемая площадь - 240 кв. м.

Примечание: Требуется ремонт.

Мемориальная доска Герою Советского Союза Ижутову Николаю Степановичу



Месторасположение (адрес):

Цивильский район, деревня Иремкасы, ул.
Ижутова, д. 16

Типологическая принадлежность:

мемориальная доска.

Великая Отечественная война 1941-1945 гг.

Дата установки: 2002 г.

Текст надписи: В этом доме родился и жил Герой Советского Союза Ижутов Николай Степанович

Автор(ы): неизвестен

Описание объекта и прилегающей территории: Памятная доска с надписью, отделка – мраморная плитка, размеры: длина – 0,80 м., ширина – 0,50 м.

Сведения о его возникновении, изменениях, перестройках, утратах, описании границ территории: Занимаемая площадь - 240 кв. м.

Обелиск погибшим в годы Великой Отечественной войны

Месторасположение (адрес):

Цивильский район, деревня Поваркасы, ул. Школьная, д.1

Типологическая принадлежность:

обелиск.

Великая Отечественная война 1941-1945 гг.



Дата установки: 1993 г.

Текст надписи: 1941-1945 ; Тăван Çĕршывшăн Аслă Отечественнăй вăрçăра пуçăсене хунă ентешсене асăнса ; В память погибшим землякам в Великой Отечественной войне

Автор(ы): неизвестен

Описание объекта и прилегающей территории: Обелиск прямоугольной формы, в верхней части прикреплена крайная звезда, под ней надпись на чувашском и русском языках. На прикрепленных табличках в нижней части памятника закреплена табличка с надписью "Слава героям павшим в Великой Отечественной войне 1941-1945 гг." и со списком погибших на войне.

Памятник погибшим воинам в Великой Отечественной войне

Месторасположение (адрес):

Цивильский район, деревня Три Избы, ул. Придорожная

Типологическая принадлежность:

обелиск.

Великая Отечественная война 1941-1945 гг.



Дата установки: 1970 г.

Текст надписи: Вечная слава павшим воинам в Великой Отечественной войне 1941-1945 гг. д. Три Избы

Описание объекта и прилегающей территории: Четырёхгранный обелиск изготовлен из кирпича, оштукатурен цементным раствором, покрашен белой краской. Общая высота 2 м. Вверх обелиска венчает пятиконечная звезда. В центральной части обелиска закреплена табличка, на которой изображён орден Отечественной войны и надпись: "Вечная слава павшим воинам в Великой Отечественной войне 1941-1945 гг. д. Три Избы". Есть списки погибших воинов-односельчан. Огражден железным забором длиной 13.5 м, высотой 2 м.

Обелиск в честь погибших воинов в годы Великой Отечественной войны

Месторасположение (адрес):

Цивильский район, село Рындино, ул. Центральная, 59 у здания сельской администрации

Типологическая принадлежность: обелиск.
Великая Отечественная война 1941-1945 гг.



Дата установки: 1977 г.

Текст надписи: Вечная слава погибшим в Великой Отечественной войне 1941-1945 гг.

Автор(ы): неизвестен

Описание объекта и прилегающей территории: Обелиск из кирпича оштукатурен, окрашен серой краской, увенчан красной звездой. Рядом установлены 2 плиты со списком погибших в Великой Отечественной войне. Ограждение: металлические цепи на столбах.

Сведения о его возникновении, изменениях, перестройках, утратах, описании границ территории: Установлен Цивильским совхозом-техникумом.

Памятник погибшим воинам в годы Великой Отечественной войны

Месторасположение (адрес):



Цивильский район, деревня Нижние Кибекси, переулок Школьный

Типологическая принадлежность: обелиск.

Великая Отечественная война 1941-1945 гг.

Дата установки: 2003 г.

Текст надписи: Вечная слава павшим воинам! 1941-1945 ; Таван Ҷёршившан Ҷапъсса вилнэ салтаксене ёмёр мухтав!

Автор(ы): неизвестен

Описание объекта и прилегающей территории: Четырёхгранный обелиск из кирпича. оштукатурен, окрашен серой краской, увенчан красной звездой. По бокам прикреплены таблички со списком погибших воинов в Великой Отечественной войне. Размеры: длина - 3 м, ширина - 1,5 м, высота - 3 м.

Сведения о его возникновении, изменениях, перестройках, утратах, описании границ территории: Установлен Рындинской сельской администрацией.

Примечание: Требуется ремонт.

Памятник погибшим воинам в годы Великой Отечественной войны

Месторасположение (адрес):

Цивильский район, село Рындино, при входе в сельское кладбище

Типологическая принадлежность:

мемориальный комплекс.

Великая Отечественная война 1941-1945 гг.

Дата установки: 1995 г.

Текст надписи: 1941-1945

Автор(ы): неизвестен

Описание объекта и прилегающей территории: Мемориальный комплекс состоит из памятника и кирпичной стены. Памятник представляет фигуру солдата с каской в правой руке, с автоматом - в левой. На постаменте - изображение ордена Великой Отечественной войны. Размер: длина - 4 м, ширина - 1,5 м, высота - 6 м. На стене прикреплены таблички со списком участников Великой Отечественной войне.

Примечание: Удовлетворительно



Памятник погибшим воинам в годы Великой Отечественной войны

Месторасположение (адрес):

Цивильский район, Новая Деревня, ул.
Силантьева

Типологическая принадлежность:

обелиск.

Великая Отечественная война 1941-1945
гг.

Дата установки: 2005 г.

Текст надписи: Никто не забыт, ничто не
забыто

Автор(ы): неизвестен

Описание объекта и прилегающей территории: Обелиск изготовлен из железа
и кирпича, окрашен серебрянкой и эмалью. В центральной части прикреплен щит
с надписью и списком погибших в Великой Отечественной войне. Длина - 3 м,
ширина - 1,5 м, высота - 3 м. Ограждение - деревянный забор.

**Сведения о его возникновении, изменениях, перестройках, утратах,
описании границ территории:** Установил колхоз "Новая жизнь".



Памятник погибшим воинам в годы Великой Отечественной войны

Месторасположение (адрес):

Цивильский район, деревня Первое
Семеново, у здания сельского дома
культуры

Типологическая принадлежность:

обелиск.

Великая Отечественная война 1941-1945
гг.

Дата установки: 1970 г.

Текст надписи: 1941-1945 сулсенчи Аслă
аттелĕх вăрçинче пуç хунă паттăрсем
ёмĕр-ёмĕр асра

**Описание объекта и прилегающей
территории:** Памятник кирпичный, обшит
железом, увенчан красной звездой. В
нижней части прикреплен щит с надписью
и со списком павших в Великой Отечественной войне. Размер: длина - 3 м,



ширина - 1,5 м, высота - 3 м, ограждение - деревянный забор.

Примечание: Удовлетворительно

Памятник участникам революции 1905-1907 гг.

Месторасположение (адрес):

Цивильский район, деревня Первое Семеново, ул. Родниковая, д. 1 «б»,

Типологическая принадлежность: обелиск.

Первая мировая война 1914-1918 гг.

Дата установки: 1965 г.

Текст надписи: Вечная память участникам революции 1905– 1907 гг. Егорову Д.Е., Иванову И.И., Кузьмину В.К., Никифорову Н.Н., Назарову Е.Н, Шибарцову Ф.В. павшим в борьбе с самодержавием

Описание объекта и прилегающей территории: Прямоугольный памятник из кирпича, высотой 3 м, установлен на двух плитах, зауженный кверху. На передней стороне памятника имеется надпись "Вечная память участникам революции 1905-1907 гг. Егорову Д.Е., Иванову И.И., Кузьмину В.К., Никифорову Н.Н., Назарову Е.Н, Шибарцову Ф.В. павшим в борьбе с самодержавием". Сверху звезда.

Сведения о его возникновении, изменениях, перестройках, утратах, описании границ территории: Памятник расположен на прилегающей территории Первосеменовского сельского дома культуры, огорожен забором.



Памятник погибшим воинам в годы Великой Отечественной войны

Месторасположение (адрес):

Цивильский район, деревня Таушкасы, ул.



Школьная, парк Победы

Типологическая принадлежность: мемориальный комплекс.
Великая Отечественная война 1941-1945 гг.

Дата установки: 1987 г.

Текст надписи: Никто не забыт, ничто не забыто

Описание объекта и прилегающей территории: Мемориальный комплекс состоит из памятника и кирпичной стены. Памятник представляет скульптуру солдата с непокрытой головой с автоматом в правой руке на постаменте из белого кирпича, покрашенного серебристой краской, на передней части указаны надпись. На кирпичной стене прикреплены таблички с надписью "Вечная слава воинам-односельчанам, павшим в Великой Отечественной войне 1941-1945 гг." со списком погибших воинов и орден Великой Отечественной войны. Ограждение металлическое.

Сведения о его возникновении, изменениях, перестройках, утратах, описании границ территории: Занимаемая площадь 1000 кв. м.

Обелиск погибшим воинам в годы Великой Отечественной войны

Месторасположение (адрес):

Цивильский район, деревня Тюнзыры, ул.
Новая

Типологическая принадлежность:
обелиск.

Великая Отечественная война 1941-1945
гг.

Дата установки: 2007 г.

Текст надписи: Вечная слава воинам-односельчанам, павшим в Великой
Отечественной войне 1941-1945 гг.

Описание объекта и прилегающей территории: Обелиск из красного кирпича,
увенчан звездой, на передней части имена погибших воинов. Размер: длина - 3,0
м, ширина - 0,4 м, высота - 2,0 м. Ограждение деревянное.

Сведения о его возникновении, изменениях, перестройках, утратах,

описании границ территории: Напротив жилого дома № 5, занимаемая площадь
12 кв. м.



Обелиск погибшим воинам в годы Великой Отечественной войны

Месторасположение (адрес):

Цивильский район, деревня Байгеево, ул.
Средняя

Типологическая принадлежность:

обелиск.

Великая Отечественная война 1941-1945
гг.

Дата установки: 1985 г.

Описание объекта и прилегающей территории: В середине расположен орден Великой Отечественной войны, заужен сверху, на передней части указаны имена погибших воинов. Обелиск покрашен серебристой краской, ограждение деревянное. Занимаемая площадь 11 кв. м.

Сведения о его возникновении, изменениях, перестройках, утратах, описании границ территории: Обелиск расположен напротив сельского клуба.



Обелиск погибшим воинам в годы Великой Отечественной войны

Месторасположение (адрес):

Цивильский район, деревня Антраки, ул.
Лесная

Типологическая принадлежность:

обелиск.

Великая Отечественная война 1941-1945
гг.

Дата установки: 2009 г.

Описание объекта и прилегающей территории: Обелиск выполнен из металла, покрашен серебристой краской, увенчан звездой, на передней части указаны имена погибших воинов, ограждение деревянное, занимаемая площадь 0.6 кв. м.

Сведения о его возникновении, изменениях, перестройках, утратах, описании границ территории: Памятник расположен в центре деревни, возле пролегающей асфальтированной трассы.



Обелиск погибшим воинам в годы Великой Отечественной войны

Месторасположение (адрес):

Цивильский район, деревня Торваши, ул.
Анишбоси

Типологическая принадлежность:

обелиск.

Великая Отечественная война 1941-1945
гг.

Дата установки: 1987 г.

Автор(ы): неизвестен

Описание объекта и прилегающей территории: Обелиск из прямоугольного белого кирпича, увенчан красной звездой, на прикрепленной табличке указаны имена погибших воинов, ограждение деревянное, занимаемая площадь 10 кв. м., длина - 2,5 м; ширина - 0,8 м; высота - 1,8 м.



Обелиск погибшим воинам в годы Великой Отечественной войны

Месторасположение (адрес):

Цивильский район, деревня Имбюрти, ул.
Центральная, возле сельского клуба

Типологическая принадлежность:

обелиск.

Великая Отечественная война 1941-1945
гг.

Дата установки: 2007 г.

Описание объекта и прилегающей территории: Обелиск из красного кирпича, увенчан красной звездой, на прикрепленной табличке указаны имена погибших воинов, ограждение деревянное, занимаемая площадь 12 кв. м., длина - 3,0 м; ширина - 0,4 м; высота - 2,0 м.



Памятная доска погибшим братьям Никифоровым



Месторасположение (адрес): Цивильский район, деревня Тюнзыры ул. Братьев Никифоровых, д. 25

Типологическая принадлежность: мемориальная доска.
Великая Отечественная война 1941-1945 гг.

Дата установки: 1989 г.

Текст надписи: Урам ятне Аслă Отечественнай вăрçара (1941-1945 ç.ç.) пуç хунă пĕр тăван Никифоровсене асăнса панă

Автор(ы): неизвестен

Описание объекта и прилегающей территории: Памятная доска (45 x 70 см) прямоугольная, выполненная из металла, окрашена в коричневый цвет, установлена администрацией сельского поселения накануне дня Победы.

Сведения о его возникновении, изменениях, перестройках, утратах, описании границ территории: Улица названа в честь братьев Никифоровых, погибших в Великой Отечественной войне 1941-1945 гг.

Примечание: Удовлетворительно

Памятная доска погибшим братьям Афонских

Месторасположение (адрес):

Цивильский район, деревня Байгеево, деревня , ул. Братьев Афонских

Типологическая принадлежность:

мемориальная доска.

Великая Отечественная война 1941-1945 гг.

Дата установки: 1989 г.

Текст надписи: Урам ятне Аслă

Отечественнай вăрçара (1941-1945 ç.ç.) пуç хунă Афонскисене асăнса панă

Автор(ы): неизвестен

Описание объекта и прилегающей территории: Памятная доска (45 x 70см) прямоугольная, выполнена из мрамора серого цвета, установлена на доме № 5 по ул. Братьев Афонских.

Сведения о его возникновении, изменениях, перестройках, утратах, описании границ территории: Улица названа в честь братьев Афонских, погибших на войне 1941-1945 гг.

Примечание: Удовлетворительно



Памятник погибшим в годы Великой Отечественной войны

Месторасположение (адрес):

Цивильский район, деревня Тувси, ул. Октября, д.6

Типологическая принадлежность:
памятник.

Великая Отечественная война 1941-1945 гг.

Дата установки: 1970 г.

Текст надписи: Вечная слава воинам-односельчанам, погибшим в Великой Отечественной войне 1941-1945 гг.

Автор(ы): неизвестен

Описание объекта и прилегающей территории: Памятник из бетона, постамент квадратный, ступенчатый. Изображен солдат с автоматом высотой 2.5 м. Общая высота - 5 м, основание - 3х3 м. Фигура солдата – скульптурный бетон, тонированный бронзовой краской. На постаменте установлены мемориальные плиты с именами воинов-односельчан, павших в Великой Отечественной войне. Огражден металлической оградой. Вокруг памятника клумбы, кусты сирени.

Сведения о его возникновении, изменениях, перестройках, утратах, описании границ территории: Памятник расположен у Тувсинского дома культуры.



Памятник погибшим в годы Великой Отечественной войны

Месторасположение (адрес):

Цивильский район, деревня Синьялы, ул. Синьяльская, д. 67

Типологическая принадлежность:
памятник.

Великая Отечественная война 1941-1945 гг.

Дата установки: 1973 г.

Текст надписи: Никто не забыт, ничто не забыто

Описание объекта и прилегающей территории: Памятник из бетона, на квадратном кирпичном постаменте. Изображен солдат с автоматом высотой 2.5 м. Общая высота - 4 м, основание - 1.5х1.5 м. Фигура солдата – скульптурный бетон, тонированный бронзовой краской. На отдельном кирпичном постаменте



установлены мемориальные плиты с именами павших в Великой Отечественной войне. Огражден деревянными штакетниками.

Сведения о его возникновении, изменениях, перестройках, утратах, описании границ территории: Памятник расположен у Синьяльского клуба.

Мемориальная доска, погибшему в Демократической Республике Афганистан

Месторасположение (адрес):

Цивильский район, деревня Тувси, ул.
Новая, д.34

Типологическая принадлежность:

мемориальная доска.

Афганская война 1979-1989 гг.

Дата установки: 2010 г.

Текст надписи: Здесь учился Спиридонов

Сергей Алексеевич 05.04.1965-13.06.1984


Награжден орденом "Красная звезда".

Погиб в Республике Афганистан

Описание объекта и прилегающей

территории: Размеры мраморной доски:

длина - 0,6 м, ширина - 0,3 м.



Памятник погибшим в Великой Отечественной войне

Месторасположение (адрес):

Цивильский район, деревня Вторые
Вурманкасы, ул. Центральная, д.6

Типологическая принадлежность:
мемориальный комплекс.

Великая Отечественная война 1941-1945 гг.

Дата установки: 1983 г.

Текст надписи: 1941-1945 ; Вечная память односельчанам

Автор(ы): неизвестен

Описание объекта и прилегающей территории: Мемориальный комплекс состоит из памятника и мраморной стены. Памятник представляет фигуру солдата в плащ-палатке с автоматом длиной 118 см, шириной 118 см, высотой 330 см.

Основание: длина – 440 см, ширина – 75 см, высота – 35 см. Материал - мраморная крошка. На стене прикреплены орден Великой Отечественной войны и списки погибших.

Сведения о его возникновении, изменениях, перестройках, утратах, описании границ территории: Занимаемая площадь - 30 кв. м.

Памятник погибшим в годы Великой Отечественной войны

Месторасположение (адрес):

Цивильский район, деревня Вторые Вурманкасы, на территории кладбища

Типологическая принадлежность:

стела.

Великая Отечественная война 1941-1945 гг.

Дата установки: 1970 г.

Текст надписи: Пантеон Первомайского сельсовета основан в честь 30-летия победы советского народа в Великой Отечественной войне 1941-1945 гг.

Описание объекта и прилегающей территории: Длина – 70 см, ширина – 10 см, высота – 105 см. Из мраморной крошки.

Сведения о его возникновении, изменениях, перестройках, утратах, описании границ территории: Занимаемая площадь - 25 кв. м.

Памятник погибшим в Великой Отечественной войне

Месторасположение (адрес):

Цивильский район, деревня Вторые



Вурманкасы, на территории кладбища

Типологическая принадлежность: стела.
Великая Отечественная война 1941-1945 гг.

Дата установки: 1970 г.

Текст надписи: Здесь похоронены участники Великой Отечественной войны 1941-1945 гг. по Первомайскому сельсовету

Описание объекта и прилегающей территории: Стела из мраморной крошки. Длина – 70 см, ширина – 10 см, высота – 105 см.

Сведения о его возникновении, изменениях, перестройках, утратах, описании границ территории: Занимаемая площадь - 25 кв. м.

Памятник погибшим в годы Великой Отечественной войны

Месторасположение (адрес):

Цивильский район, деревня Ситчараки, ул.
Шоссейная

Типологическая принадлежность:
стела.

Великая Отечественная война 1941-1945
гг.

Дата установки: 1970 г.

Текст надписи: Вечная память
односельчанам, павшим в боях за свободу
и независимость нашей Родины в Великой
Отечественной войне 1941-1945 гг.

Описание объекта и прилегающей

территории: Памятник из кирпича длиной 70 см, шириной 10 см, высотой 105 см. Размер основания: длина – 250 см, ширина – 110 см, высота – 100 см. Основание кирпичное, материал - мраморная крошка, ограждение деревянное.



Сведения о его возникновении, изменениях, перестройках, утратах, описании границ территории: Занимаемая площадь - 36 кв. м.

Памятник погибшим в годы Великой Отечественной войны

Месторасположение (адрес):

Цивильский район, деревня Табанары, ул. Советская

Типологическая принадлежность:

стела.

Великая Отечественная война 1941-1945 гг.

Дата установки: 1970 г.

Автор(ы): неизвестен

Описание объекта и прилегающей территории:

Стела из мраморной крошки, зауженная кверху. длиной 70 см, шириной 10 см, высотой 105 см. В середине стелы - надпись. Ограждение деревянное.



Сведения о его возникновении, изменениях, перестройках, утратах, описании границ территории: Занимаемая площадь - 25 кв. м.

Памятник погибшим в годы Великой Отечественной войны

Месторасположение (адрес):

Цивильский район, деревня Янзакасы, ул. Садовая

Типологическая принадлежность:

стела.

Великая Отечественная война 1941-1945 гг.

Дата установки: 1970 г.

Текст надписи: Вечная слава односельчанам, павшим в боях за Родину в Великой Отечественной войне 1941-1945 гг.

Описание объекта и прилегающей территории: Памятник из мраморной крошки длиной 70 см., шириной 10 см, высотой 105 см установлен на кирпичном основании длиной 250 см, шириной 110 см, высотой 100 см. Ограждение деревянное.



Сведения о его возникновении, изменениях, перестройках, утратах, описании границ территории: Занимаемая площадь - 25 кв. м.

Примечание: Требуется ремонт.

Памятник погибшим в годы Великой Отечественной войны

Месторасположение (адрес):

Цивильский район, деревня Красная горка, ул. Зеленая

Типологическая принадлежность:
стела.

Великая Отечественная война 1941-1945 гг.

Дата установки: 1970 г.

Текст надписи: Вечная память односельчанам павшим в боях за свободу и независимость нашей Родины в Великой Отечественной войне 1941-1945

Автор(ы): неизвестен

Описание объекта и прилегающей территории: Стела из мраморной крошки длиной 70 см, шириной 10 см, высотой 105 см. В верхней части - красная звезда, посередине - надпись. Установлена на кирпичном основании длиной 250 см, шириной 110 см, высотой 100 см. Ограждение деревянное.

Сведения о его возникновении, изменениях, перестройках, утратах, описании границ территории: Занимаемая площадь - 26 кв. м.

Примечание: Состояние памятника удовлетворительное.



Памятник погибшим в годы Великой Отечественной войны

Месторасположение (адрес):

Цивильский район, деревня Орбаши, ул. Ленина

Типологическая принадлежность:
стела.

Великая Отечественная война 1941-1945 гг.

Дата установки: 1970 г.

Текст надписи: Вечная память односельчанам, павшим в боях за Родину



Описание объекта и прилегающей территории: Стела из мраморной крошки, увенчана звездой. Размер: длина – 70 см, ширина – 10 см, высота – 105 см. Установлен на основании из кирпича длиной 250 см, шириной 110 см, высотой 100 см. Ограждение деревянное.

Сведения о его возникновении, изменениях, перестройках, утратах, описании границ территории: Занимаемая площадь - 26 кв. м.

Примечание: Состояние памятника удовлетворительное.

Памятник погибшим в годы Великой Отечественной войны

Месторасположение (адрес):

Цивильский район, деревня Орбаши (территория кладбища)

Типологическая принадлежность: стела.

Великая Отечественная война 1941-1945 гг.

Дата установки: 1970 г.

Текст надписи: Вечная слава

односельчанам павшим в боях за Родину в Великой Отечественной войне 1941-1945 гг.

Описание объекта и прилегающей территории: Стела из мраморной крошки длиной 70 см, шириной 10 см, высотой 105 см. В верхней части - надпись.

Сведения о его возникновении, изменениях, перестройках, утратах, описании границ территории: Занимаемая площадь - 25 кв. м.

Примечание: Требуется ремонт.



Памятник погибшим в годы Великой Отечественной войны

Месторасположение (адрес):

Цивильский район, деревня Первомайское, ул. Рыбацкая

Типологическая принадлежность: обелиск.

Великая Отечественная война 1941-1945



гг.

Дата установки: 1970 г.

Текст надписи: Вечная слава односельчанам павшим в боях за Родину в Великой Отечественной войне Советского Союза 1941-1945 гг.

Описание объекта и прилегающей территории: Обелиск из кирпича, оштукатурен, окрашен белой краской, увенчан красной звездой. На табличке, прикрепленной в передней части - надпись. Размеры обелиска: длина – 70 см, ширина – 10 см, высота – 105 см. Установлен на кирпичное основание: длина – 250 см, ширина – 110 см, высота – 100 см. Ограждение деревянное.

Сведения о его возникновении, изменениях, перестройках, утратах, описании границ территории: Занимаемая площадь - 25 кв. м.

Примечание: Состояние памятника удовлетворительное.

Памятник погибшим в годы Великой Отечественной войны

Месторасположение (адрес):

Цивильский район, деревня Резинкино, ул. Николаева

Типологическая принадлежность:

стела.

Великая Отечественная война 1941-1945

гг.

Дата установки: 1970 г.

Текст надписи: Вечная память односельчанам павшим в боях за свободу и независимость нашей Родины в Великой Отечественной войне 1941-1945

Автор(ы): неизвестен

Описание объекта и прилегающей территории: Стела длиной 70 см,

шириной 10 см, высотой 105 см

изготовлена из мраморной крошки, увенчана православным крестом. В верхней части нарисована красная звезда, под ней - надпись. Установлена на основании из кирпича: длина – 250 см, ширина – 110 см, высота – 100 см. Ограждение деревянное.

Примечание: Состояние памятника удовлетворительное.



Памятник погибшим в годы Великой Отечественной войны

Месторасположение (адрес):

Цивильский район, деревня Тебикасы, ул. Старая

Типологическая принадлежность:

обелиск.

Великая Отечественная война 1941-1945 гг.

Дата установки: 1970 г.

Текст надписи: Вечная память односельчанам павшим в боях за Родину в Великой Отечественной войне 1941-1945 гг.

Описание объекта и прилегающей территории: Обелиск из мраморной крошки размером: длина – 70 см, ширина – 10 см, высота – 105 см. установлен на кирпичном основании. Увенчан красной звездой. Размеры основания: длина – 250 см, ширина – 110 см, высота – 100 см. Ограждение металлическое.

Сведения о его возникновении, изменениях, перестройках, утратах, описании границ территории: Занимаемая площадь - 25 кв. м.

Примечание: Состояние памятника удовлетворительное.



Памятник погибшим в годы Великой Отечественной войны

Месторасположение (адрес):

Цивильский район, деревня Верхние Шорсирма

Типологическая принадлежность:

мемориальный комплекс.

Великая Отечественная война 1941-1945 гг.

Дата установки: 09.05.2018 г.

Текст надписи: 1941 -1945 ; Никама та манман, нимён те манӗсман = Никто не забыт, ничто не забыто

Описание объекта и прилегающей территории: Мемориальный комплекс состоит из стелы и Вечного огня. Стела из кирпича. Прикреплено изображение ордена Великой Отечественной войны с



Георгиевской ленточкой. На 3 табличках, прикрепленных к стеле - списки погибших в Великой Отечественной войне. Обелиск высотой 3,5 м, ширина 5,5 м.

Сведения о его возникновении, изменениях, перестройках, утратах, описании границ территории: Памятник находится на территории "Сквер Победы" площадью 87,5 кв.м. Памятник построен силами жителей деревни, исполнили желание ветерана ВОВ Васильева Ивана Васильевича.

Памятник погибшим в Чечне

Месторасположение (адрес):

Цивильский район, село Богатырево

Типологическая принадлежность:

стела.

Локальные конфликты постсоветского периода.

Дата установки: 09.05.2018 г.

Текст надписи: Защитникам Отечества.

Во все времена.

Описание объекта и прилегающей территории: Камень: карельский диабаз.

Размеры: ширина - 0,6 м, высота - 1,65 м, толщина - 0,8 м.



Сведения о его возникновении, изменениях, перестройках, утратах, описании границ территории: Денежные средства собирали молодежь, и отслужившие в армии по инициативе ветеранов боевых действий Северо-Кавказа Богатыревского сельского поселения. Инициативная группа во главе Михайлова Бориса Рудольфовича, ветерана боевых действий Северо-Кавказа, уроженца с. Богатырево

Примечание: Шефствуют: администрация Богатыревского сельского поселения, школа, молодежь, жители села.

Памятник погибшим в годы Великой Отечественной войны

Месторасположение (адрес):

Цивильский район, деревня Тожможары

Типологическая принадлежность:

мемориальное сооружение.

Великая Отечественная Война 1941-1945 гг.



Дата установки: 09.05.2018 г.

Текст надписи: 1941-1945 гг.

Описание объекта и прилегающей территории: Материал: красный кирпич. Ограда железная. Длина 5 м, ширина 4 м, высота 2 м. Площадб - 30 кв м.

Сведения о его возникновении, изменениях, перестройках, утратах, описании границ территории: Инициатор возведения памятника - Егоров Вячеслав Фридрихович, индивидуальный предприниматель, депутат, житель д. Тожможары

Памятник погибшим в годы Великой Отечественной войны

Месторасположение (адрес):

Цивильский район, деревня Анишхири

Типологическая принадлежность:

мемориальный комплекс.

Великая Отечественная Война 1941-1945 гг.



Дата установки: 07.05.2018 г.

Текст надписи: Участникам Отечественной войны 1941-1945 гг. д. Анишхири. Мы помним! Мы гордимся!

Описание объекта и прилегающей территории: Материал: белый кирпич, профнастил, столбы железные, тротуарная плитка. Обелиск высотой 2 м, ширина 1 м. Железная ограда вокруг памятника. На памятнике - списки павших на войне, списки вернувшихся с войны.

Сведения о его возникновении, изменениях, перестройках, утратах, описании границ территории:

Инициатор возведения памятника - Марков Станислав Порфирьевич, уроженец д. Анишхири

Примечание: Шефствуют: администрация Чиричкасинского сельского поселения, жители села.

Памятник погибшим в годы Великой Отечественной войны

Месторасположение (адрес):



Цивильский район, деревня Большие Крышки, ул. Мира, д. 5

Типологическая принадлежность: памятник.
Великая Отечественная Война 1941-1945 гг.

Дата установки: 2017 г.

Текст надписи: Слава воину освободителю. 1941-1945 г.г. Никто не забыт.

Описание объекта и прилегающей территории: Деревянный памятник 2,7м, постамент из известняка 0,8 м. Памятник воину освободителю с благодарной женщиной-матерью за освобождение из оккупации, деревянный из тополя. Высотой 2,7 м, на постаменте из природного камня, известняка высотой 0,8 м.

Сведения о его возникновении, изменениях, перестройках, утратах, описании границ территории: Инициатор возведения - Попов Александр Александрович-Радомир

Примечание: Шефствуют: администрация Конарского сельского поселения, жители д. Большие Крышки.

Памятник погибшим в годы Великой Отечественной войны

Месторасположение (адрес):

Цивильский район, деревня Новые Чурачики

Типологическая принадлежность: мемориальный комплекс.

Великая Отечественная война 1941-1945 гг.



Дата установки: 09.05.2017 г.

Текст надписи: Они защищали Родину уроженцы д. Новые Чурачики участники Великой Отечественной войны. Слава погибшим воинам. Пуран, Фёне Чурачак!

Описание объекта и прилегающей территории: Состоит из камня памяти, звезды и двух стел с именами воинов-земляков. Гранитные плиты (стелы) черного цвета (в количестве 2 шт.) размерами 0,3*0,6 м установлены на железные конструкции из профиля. Железная конструкция высотой 1,4 м и длиной 4,8 м установлена в форме дуги. На одной гранитной плите записаны имена павших на полях Великой Отечественной войны односельчан, на другой – имена односельчан-участников, вернувшихся с войны. С левой стороны от гранитной плиты находится стенд размером 1,13*0,34 м с именами ветеранов-тружеников тыла. С правой стороны – стенд (1,13*0,34 м) с фотографиями павших воинов-односельчан. Перед стелой установлена Звезда из профиля размерами 1,5*1,35 м.

Сведения о его возникновении, изменениях, перестройках, утратах, описании границ территории: Стела установлена по эскизам старосты д.

Н.Чурачики Уткиной А.М. на средства, собранные односельчанами.

Примечание: Шефствуют: администрация Чурачикского сельского поселения, жители.

Могила военнослужащего Михеева Петра Леонидовича

Месторасположение (адрес):

Цивильский район, село Чурачики,
сельское кладбище

Типологическая принадлежность:

воинское захоронение.

Локальные конфликты постсоветского
периода.

Дата установки: Апрель 1995 г.

Текст надписи: Михеев Петр Леонидович. 11.12.1965-18.04.1995

Описание объекта и прилегающей территории: Одиночное захоронение
военнослужащего Михеева Петра Леонидовича. Индивидуальная стандартная
могила. Длина – 3 м, ширина – 2 м, металлическая ограда. Надгробный памятник
из мрамора, размер – 0,51x1,15 м, с фотографией и надписью. Состояние
захоронения хорошее.



**Сведения о его возникновении, изменениях, перестройках, утратах,
описании границ территории:** Огороженное захоронение находится на
территории кладбища с. Чурачики, появилось в апреле 1995 г. За могилой
ухаживает брат – Михеев Сергей Леонидович.

Примечание: Младший сержант Михеев Петр Леонидович родился в селе
Чурачики Цивильского района Чувашской Республики. Окончил Чурачикскую
среднюю школу. Учился в школе хорошо. Учителя и одноклассники уважали Петю
за его доброту и трудолюбие. А он уважал старших и находил общий язык со
всеми. Отслужил службу по призыву с 26.10.1984 по 13.11.1986. После службы
окончил СПТУ № 19 в 1987 году. Выучился Петр на оператора станков с ЧПУ. До
оформления контракта временно не работал. Решил Петр заключить контракт и
был призван на контрактную военную службу 16 марта 1995 года. Проходил
службу в в/ч № 21617 командиром стрелкового отделения. Погиб Михеев Петр
Леонидович 18 апреля 1995 года во время боевых действий в городе Грозный.
Этот город действительно был грозен в то время. Всего один месяц прослужил
Петр по контракту. Смерть оборвала все мечты молодого человека. Захоронен
Петр Михеев в селе Чурачики Цивильского района Чувашской Республики. Брат
Михеев Сергей Леонидович ухаживает за могилой Петра. Память о брате живет в
нем навсегда. Односельчане никогда не забудут о Петре. Вечная память!

Могила военнослужащего Сергеева Александра Александровича

Месторасположение (адрес):

Цивильский район, село Богатырево,
сельское кладбище

Типологическая принадлежность:

воинское захоронение.

Локальные конфликты постсоветского
периода.

Дата установки: Февраль 2001 г.

Текст надписи: Сергеев Александр
Александрович 22.12.1981-19.02.2001

**Описание объекта и прилегающей
территории:** Одиночное захоронение
военнослужащего Сергеева Александра

Александровича. Индивидуальная стандартная могила. Длина – 3 м, ширина – 2 м, металлическая ограда. Надгробный памятник из гранита. На памятнике портрет А.А. Сергеева. Высота – 1,5 м. Перед памятником цветник. Ограда металлическая, размер – 3х3 м. Состояние захоронения хорошее.



Сведения о его возникновении, изменениях, перестройках, утратах, описании границ территории:

Огороженное захоронение находится на территории кладбища с. Богатырево, появилось в феврале 2001 г. За могилой ухаживают родители.

Примечание: В могиле захоронен младший сержант Сергеев Александр Александрович, погибший при выполнении воинского долга в Чеченской Республике. Родился 22 декабря 1981г.. В 1999 году был призван в армию. Армейская служба началась в г. Пензе, затем в г. Тольятти. В конце мая 2000 года он закончил учебу и получил звание младшего сержанта. После учебы был отправлен на военную службу в Чеченскую Республику. В Чеченской Республике служил командиром взвода роты. За службу в Чеченской Республике был награжден "За службу на Кавказе", знаком "За отличие в службе". Посмертно представлен к ордену "Мужества". Погиб 19 февраля 2001 году при исполнении служебных обязанностей во время боевых действий при населенном пункте Гудермес Чеченской Республики. Родители: отец – Сергеев Александр Кронидович, мать – Сергеева Нина Георгиевна.

Могила военнослужащего Фомина Николая Яковлевича

Месторасположение (адрес):



Цивильский район, деревня Тиньговатово, сельское кладбище

Типологическая принадлежность: воинское захоронение.
Афганская война 1979-1989 гг.

Дата установки: Сентябрь 1982 г.

Текст надписи: Фомин Николай Яковлевич 14.05.1960-25.08.1982 Погиб выполняя интернациональный долг в Демократической Республике Афганистан

Описание объекта и прилегающей территории: Одиночное захоронение военнослужащего Фомина Николая Яковлевича. Индивидуальная стандартная могила. Длина – 3 м, ширина – 2 м, металлическая ограда. Надгробный памятник из мрамора, на нем плитка с фотографией и надпись на памятнике. Состояние захоронения хорошее.

Сведения о его возникновении, изменениях, перестройках, утратах, описании границ территории: Огороженное захоронение находится на территории кладбища с. Тиньговатово, появилось в сентябре 1982 г. За могилой ухаживает брат – Фомин Владимир Яковлевич.

Примечание: Фомин Николай Яковлевич родился 14 мая 1960 году в Цивильском районе, д.Шордауши Чувашской Республики. 1967-1975 окончил Шордаушскую восьмилетнюю школу, 1975-1977 учился в Цивильской СОШ №1. В октябре месяце 1978 года Н. Фомин был призван в Советскую Армию. Попал он как и мечтал в ВДВ. За год стал младшим сержантом, командиром отделения, специалистом второго класса, кандидатом в мастера спорта по боксу. Вскоре его рекомендовали в школу прапорщиков. После окончания школы прапорщиков с отличием написал рапорт с просьбой направить его в Афганистан. Более года выполнял он интернациональный долг. Погиб 25 августа 1982 года в провинции Бамиан в Демократической Республике Афганистан. Посмертно был награжден орденом "Красной Звезды". Родной брат – Фомин Владимир Яковлевич, родители умерли

Могила военнослужащего Васильева Сергея Геннадьевича

Месторасположение (адрес):

Цивильский район, деревня Тиньговатово,
сельское кладбище

Типологическая принадлежность:

воинское захоронение.

Локальные конфликты постсоветского
периода.

Дата установки: 1996 г.

Текст надписи: Васильев Сергей Геннадьевич 27.04.1976-30.06.1996

Описание объекта и прилегающей территории: Одиночное захоронение военнослужащего Васильева Сергея Геннадьевича. Индивидуальная могила размером: ширина – 1 м, длина – 2 м, ограды нет. Надгробный памятник из



мрамора, на нем плитка с фотографией С. Г. Васильева, и надпись на памятнике: "Васильев Сергей Геннадьевич. 27.04.1976-30.06.1996". Состояние захоронения удовлетворительное.

Сведения о его возникновении, изменениях, перестройках, утратах, описании границ территории: Неогороженное захоронение находится на территории кладбища с. Тиньговатово, появилось в июле 1996 г.

Примечание: Погиб в Чечне от тяжелых ран, полученных в бою.

Могила лейтенанта-инструктора 20-го запасного авиационного полка Ермакова Михаила Александровича

Месторасположение (адрес):

Цивильский район, поселок Конар, сельское кладбище №4

Типологическая принадлежность:

воинское захоронение.

Великая Отечественная война 1941-1945 гг.

Дата установки: 1969 г.

Текст надписи: Лейтенант Ермаков Михаил Александрович 05.11.1917 - 11.02.1944 уроженец д. Маркидонька Куединского района Пермской области Летчик-инструктор 20-го запасного

авиаполка Погиб при авиакатастрофе в лесу Шумаш вблизи деревни Имбюрти Никто не забыт, ничто не забыто

Описание объекта и прилегающей территории: Одиночное захоронение летчика-инструктора Ермакова Михаила Александровича, погибшего во время перегона самолета из аэродрома Кольцово (из 9-го перегоночного авиаполка "Бостон А-20Ж"). На месте захоронения: железный обелиск с красной звездой, размер обелиска: длина – 2,5 м, ширина – 1,5 м, высота – 2,5 м. На обелиске фотография Ермакова Михаила Александровича с датой рождения и смерти, с указанием места рождения, звания, причине смерти и имеется надпись: "Никто не забыт, ничто не забыто". Вокруг цветы и деревья, железная ограда. Состояние захоронения хорошее.

Сведения о его возникновении, изменениях, перестройках, утратах,

описании границ территории: Ермаков Михаил Александрович (05.11.1917-11.02.1944) погиб во время перегона самолета из аэродрома Кольцово (из 9-го перегоночного авиаполка "Бостон А-20Ж"). В первом километре севернее д. Имбюрти, 12 км восточнее г. Цивильска, в лесу Шумаш, 11 февраля 1944 г. потерпел катастрофу военный самолет Р-390-5 № 42-20481 американского



производства "Аэрокобра". При тумане и видимости не более 500 м самолет врезался в лес, ударился правой плоскостью в дерево на большой скорости с последующим ударом в землю под углом 60 градусов. При ударе произошел взрыв баков, остатки самолета разнесены в направлении удара на 50 м. В остатках одежды летчика и в полетной сумке найдены документы: удостоверение личности, комсомольский билет, командировочное предписание, продовольственный аттестат, полетный лист, подписанный командиром 2 АЭ капитаном Ролиным, маршрутная карта, а также вымпел с письмом заготовленным для сбрасывания родным на станцию Куета, 3 фотографии, разбитые карманные часы. Самолет эксплуатировался с 25.08.1943 г. и налетал 39 часов 50 мин. Останки летчика Ермакова М.А. были похоронены на кладбище д. Вторые Тойзи Цивильского района. В 1969 г. на могилу поставили памятник, тропа к могиле погибшего летчика не зарастает. Сельчане, школьники, администрация поселения ухаживают за могилкой: подправляют, окрашивают памятник и ограду, очищают территорию могилы, возлагают памятные венки.

Примечание: Через 35 лет после аварии учащиеся Конарской средней школы под руководством учителей-историков Павлова Аверкия Николаевича и Павловой Лидии Михайловны изучили причины гибели самолёта и установили личность лётчика: девять истребителей марки "Аэрокобра" из 20-го запасного авиаполка, базировавшегося в Свердловске, вылетели из аэродрома и взяли курс на Иваново. Это было задание Государственного комитета обороны по доставке истребителей по ленд-лизу для нужд фронта. Один из самолётов так и не достиг цели.

Братская могила воинов, умерших от ран в эвакогоспитале № 3063

Месторасположение (адрес): г. Цивильск, Цивильское кладбище

Типологическая принадлежность:
братская могила.

Великая Отечественная война 1941-1945 гг.

Дата установки: 1946 г.

Описание объекта и прилегающей территории: Установлен памятник воинам, умершим от ран в эвакогоспитале.

Скульптура изображает солдата, преклонившего колена и застывшего в неподвижности навеки с автоматом и каской в руках. Памятник установлен на кирпичном постаменте высотой 1 м. На памятной мраморной плите, прикрепленной к постаменту – имена сорока пяти участников Великой Отечественной войны, умерших в эвакогоспитале и похороненных на Цивильском кладбище. Памятник окрашен под бронзу, изготовлен из бетона. Вокруг могилы железная ограда.

Сведения о его возникновении, изменениях, перестройках, утратах,

описании границ территории: В 1941-1943 гг. в здании Цивильской районной больницы действовал эвакуогоспиталь № 3063, сформированный 20 июля 1941 г. За период своего существования эвакуогоспиталь принял 826 чел. раненных и больных, но не всех удалось поднять на ноги. На Цивильском кладбище, расположенном на северной окраине Новодеревенской рощи, похоронены 45 воинов, умерших от ран в эвакуогоспитале. В 1946 г. в память о защитниках Родины на братской могиле возведен памятник, в 1974 г. он обновлен, установлена фигура солдата, привезенная из г. Ленинград. Все работы по обновлению памятника велись под руководством архитектора района Л.Г. Григорьева. Площадь захоронения – 50 кв. м.

Могила военнослужащего Чикурова Дмитрия Геннадьевича

Месторасположение (адрес): г. Цивильск, Цивильское кладбище
Типологическая принадлежность: воинское захоронение.
Локальные конфликты постсоветского периода.

Дата установки: 2002 г.

Текст надписи: Чикуров Дмитрий Геннадьевич 12.11.1975-31.12.1994

Описание объекта и прилегающей территории: Одиночное захоронение военнослужащего Чикурова Дмитрия Геннадьевича, индивидуальная стандартная могила. Размер: 3х4 м, ограда металлическая. Памятник из мраморной крошки серого цвета. На памятнике установлена фотография Чикурова Д.Г., отгравированы: крест, фамилия, имя, отчество, дата рождения и смерти Чикурова Д.Г., надпись: "Героически погиб в Чечне". Состояние захоронения хорошее.

Сведения о его возникновении, изменениях, перестройках, утратах, описании границ территории: Огороженное захоронение находится на территории городского кладбища г. Цивильск, появилось в 2002 г. За могилой ухаживает мать – Чикурова Маргарита Николаевна.

Примечание: Чикуров Дмитрий Геннадьевич родился 12.11.1975 г. в д. Нюрши Цивильского района. Учился в Шумерлинской санаторной школе-интернат, который окончил в 1993 г. На военную службу был призван 04.03.1994 г. Военным комиссариатом Цивильского района Чувашской Республики. Проходил военную в в/ч 65349 в должности пулеметчика. Пропал без вести в зоне боевых действий на подступах к г. Грозный 31.12.1994 г. 26.10.2000 г. Чикуров Д.Г. был признан умершим. В 2002 г. перезахоронен на городском кладбище в г. Цивильск.



Могила военнослужащего Романова Алексея Борисовича



Месторасположение (адрес):

Цивильский район, деревня Синьялы,
сельское кладбище

Типологическая принадлежность:

воинское захоронение.

Локальные конфликты постсоветского
периода.

Дата установки: 1995 г.

Текст надписи: Романов Алексей Борисович 15.04.1976-06.02.1995

Описание объекта и прилегающей территории: Одиночное захоронение
военнослужащего Романова Алексея Борисовича, индивидуальная стандартная
могила. Размер: 5х3 м, ограда металлическая. Памятник установлен на
мраморном постаменте высотой 1 м, изготовлен из мрамора в 1995 г., на
памятнике фотография и надпись захороненного. Состояние захоронения
хорошее.

**Сведения о его возникновении, изменениях, перестройках, утратах,
описании границ территории:** Огороженное захоронение находится на
территории кладбища д. Синьялы, появилось в 1995 г.

Примечание: Родился 15.04.1976 г. в г. Чебоксары. Окончил Чебоксарскую
среднюю школу № 17. В Вооруженных Силах РФ с 22.06.1994 г. Участвовал в
миротворческих операциях на территории Республики Абхазия. Погиб 06.02.1995
г. Награжден орденом Мужества (посмертно). В память об А. Романове в школе,
где он учился установлена мемориальная доска. Похоронен на кладбище д.
Синьялы Цивильского района Чувашской Республики.

Обелиск павшим в Великой Отечественной войне

Месторасположение (адрес):

Цивильский район, деревня Елаши, ул.
Пушкина


Типологическая принадлежность:

обелиск.

Великая Отечественная война 1941-1945
гг.

Дата установки: 1975 г.

Текст надписи: Вечная слава павшим
воинам в Великой Отечественной войне



1941-1945 гг. д. Елаши, д. Толбайкасы.

Описание объекта и прилегающей территории: Размер: 1,5 x 1,5 x 6,0 м, материал - железные листы, покраска, ограждение - деревянное.

Примечание: Состояние удовлетворительное, требующее текущего ремонта