

Мемориальные объекты и воинские захоронения на территории Яльчикского района Чувашской Республики

Памятник павшим воинам в Великой Отечественной войне



Месторасположение (адрес):
Яльчикский район, село Сабанчино,
ул. Центральная

Типологическая принадлежность: мемориальное сооружение.
Великая Отечественная война 1941-1945 гг.

Дата установки: 16.04.1970 г.

Текст надписи: Никто не забыт, ничто не забыто 1941-1945 Вечная слава односельчанам, павшим в боях за независимость нашей Родины в Великой Отечественной войне 1941-1945

Автор(ы): Мясников А. Ф.

Описание объекта и прилегающей территории: Памятник на прямоугольном постаменте установлен из бетона: с правой стороны возвышается стела высотой 6 м с барельефом Ордена Отечественной войны, слева – плиты со списками павших воинов-односельчан, с края – плита с барельефом трех воинов с винтовками, сверху надпись "Никто не забыт, ничто не забыто. 1941-1945". С обратной стороны памятника имеется барельеф размером 50x80 см с именами участников Гражданской войны, жителей с. Сабанчино и д. Ап-Эщебенево. Территория ограждена кованой оградой. Памятник облицован плитой размером 0,9x0,5 м. Памятник находится рядом с магазином ООО "ОРО ЧПС" Яльчикского подразделения.

Сведения о его возникновении, изменениях, перестройках, утратах, описании границ территории: На общем собрании колхозников с. Сабанчино и д. Апанасово-Эщебенево 18.01.1970 обсудили вопрос о воздвижении памятника павшим воинам-односельчанам в Великой Отечественной войне. Колхозники поддержали и решили вложить собственные средства. 16 апреля 1970 г. к 25-летию Дня Победы состоялось открытие памятника. Памятник находится в центральной части села Сабанчино. Памятник обнесен кованой оградой в 2014 г.

Примечание: Прямоугольный постамент требует косметического ремонта

Памятник павшим воинам в Великой Отечественной войне

Месторасположение (адрес):

Яльчикский район, деревня Полевые
Козыльяры, ул. Мостовая

Типологическая принадлежность:

мемориальный комплекс.

Великая Отечественная война 1941-
1945 гг.



Дата установки: 04.04.1975 г.

Текст надписи: Сывър, таван, иртрё ёмёрү, вәхәтсәрах тухрә санән чуну,
анчах ҫәмәл пултәрччә тәпру, канлө пултәр вырәну

Автор(ы): Каширин А. В.

Описание объекта и прилегающей территории: Памятник из кирпича, высотой 3,8 м. На бетонном постаменте размером 4,8х1,2 м возвышаются три маленькие и одна большая подставка. С правой стороны на высоком постаменте (высота 2 м) сверху рельефные фигуры воинов из бетона, поднимающихся в атаку, размером 1,6х2,1х1,2 м, внизу надпись. Слева пластиковые доски на трех постаментах со списками воинов, павших в боях за свободу и независимость Родины в Великой Отечественной войне 1941-1945 гг. размером 0,9 х0,4 м. Памятник расположен рядом со зданием Полевокозыльярского сельского клуба, с правой стороны.

Сведения о его возникновении, изменениях, перестройках, утратах, описании границ территории: На общем собрании колхозников д. Полевые Козыльяры и Уразмамметево 15.02.1975 обсудили вопрос о воздвижении памятника павшим воинам-односельчанам в Великой Отечественной войне. Колхозники поддержали данное предложение и 04.04.1975 к 30-летию Дня Победы состоялось открытие памятника. Памятник находится рядом со зданием Полевокозыльярского сельского клуба, с правой стороны, на серовосточной окраине деревни. Памятник вместе со зданиями ФАП и сельского клуба обнесен оградой из металлического штакетника в 2017 г.

Примечание: Требуется косметический ремонт.

Памятник павшим воинам в Великой Отечественной войне

Месторасположение (адрес):

Яльчикский район, деревня Малая
Ерыкла, ул. Центральная

Типологическая принадлежность:

мемориальное сооружение.



Великая Отечественная война 1941-1945 гг.

Дата установки: 12.03.1976 г.

Текст надписи: Сирён паттърлӓх вилёмсёр

Описание объекта и прилегающей территории: Памятник построен из бетона. Стелы, окрашенные в бронзовый цвет, разной высоты (3,5 м и 1,0 м) установлены на двухступенчатом подиуме размером 2,5х1,6х,5 м. На высокой стеле имеется рельефное изображение лица солдата со сжатой в руке винтовкой. Ниже рельефа надпись. На стеле пониже, расположенной с правой стороны, установлена мемориальная доска со списком воинов-земляков, погибших на фронтах Великой Отечественной войны 1941-1945 гг. Памятник находится рядом со зданием сельского клуба и с часовней на центральной улице деревни. Огражден забором 3х3 м.

Обелиск павшим воинам в Великой Отечественной войне 1941-1945 гг.

Месторасположение (адрес):

Яльчикский район, деревня Тораево,
ул. Полевая

Типологическая принадлежность:

обелиск.

Великая Отечественная война 1941-1945 гг.



Дата установки: 01.04.1970 г.

Текст надписи: Вӓрсӓра ирӓклӓхшӓн пуӓ хунӓ ентешсене ёмӓр-ёмӓр мухтӓв.
1941-1945 сс.

Автор(ы): Алексеев П. А.

Описание объекта и прилегающей территории: Обелиск представляет собой композицию из самого обелиска и щита со списком павших солдат. Основание обелиска построено из кирпича высотой 1,0 м. Обелиск высотой 1,5 м увенчивает звезда; на основании имеется барельеф с фигурами воинов. Барельеф и звезда покрашены в золотой цвет. Отдельно стоящий щит со списком павших воинов, размером 1,0х0,9 м, расположен на расстоянии 1,2 м восточнее от обелиска. Над списком надпись: "Никто не забыт, ничто не забыто". Основание выложено из кирпича, на стойках расположен щит из металла. Прилегающая территория ограждена металлическим штакетником высотой 1 м вишневого цвета снаружи и белого цвета внутри

Сведения о его возникновении, изменениях, перестройках, утратах, описании границ территории: На общем собрании колхозников д. Тораево 25.03.1970 обсудили вопрос о воздвижении обелиска павшим воинам-односельчанам в Великой Отечественной войне. Колхозники поддержали предложение. 01.04.1970 к 25 летию Дня Победы состоялось открытие

памятника. Памятник находится в восточной части деревни Тораево. Обелиск обнесен оградой из штaketника в 2015 г.
Примечание: Требуется косметический ремонт.

Обелиск в честь павших воинов-земляков в боях за Родину в Великой Отечественной войне 1941-1945 гг.

Месторасположение (адрес):

Яльчикский район, деревня Полевые Буртасы, ул. Центральная

Типологическая принадлежность: обелиск.

Великая Отечественная война 1941-1945 гг.

Дата установки: 09.05.1967 г.

Текст надписи: Вечная слава павшим в боях за Родину в Великой Отечественной войне 1941-1945 гг.

Автор(ы): Васильев Софрон Васильевич

Описание объекта и прилегающей территории: Правильная усеченная пирамида, выложенная из красного кирпича, облицованная железным листом, окрашенным алюминиевой краской, на постаменте размерами 3,0 м x 3,0 м (нижнего) и 1,5 м x 1,5 м (верхнего) выложенный керамической плиткой. Общая высота обелиска 4,5 м. По правую сторону постамента установлена гранитная мемориальная доска со списками воинов, погибших на фронтах Великой Отечественной войны 1941-1945 гг., размером 1,0 м x 2,2 м на постаменте из силикатного кирпича. С передней стороны огорожен металлической оградой из железных прутьев, окрашена масляной краской.

Сведения о его возникновении, изменениях, перестройках, утратах, описании границ территории: В 1967 г. общем собрании колхозников д. Полевые Буртасы и д. Белое Озеро (участвовало 150 чел.) обсудили вопрос о воздвижении памятника павшим воинам-односельчанам в Великой Отечественной войне. Колхозники поддержали и решили вложить собственные средства. В том же 1967 г. состоялось открытие памятника. В 1986 г. облицован железным листом и окрашен алюминиевой краской под руководством Васильева Аркадия Григорьевича. В 2015 г. пьедестал памятника выложен керамической плиткой жителями деревень Полевые Буртасы и Белое Озеро. Обелиск находится по ул. Центральная д. Полевые Буртасы в 70 м по правую сторону от Полевобуртасского СДК.



Обелиск в честь павших воинов-земляков в боях за Родину в Великой Отечественной войне 1941-1945 гг.



Месторасположение (адрес):
Яльчикский район, село Новое
Байбатырево, ул. Центральная

Типологическая принадлежность: обелиск.
Великая Отечественная война 1941-1945 гг.

Дата установки: 09.05.1965 г.

Текст надписи: Тăван сĕр-шыва хутĕлесе пуçĕсене хунă ял-йышсене ёмĕр-ёмĕр мухтав

Автор(ы): Мясников Александр Федорович

Описание объекта и прилегающей территории: Правильная усеченная пирамида из бутового камня, на постаменте размером 8,6 м x 4,05 м x 0,5 м (нижнего) и на высоком постаменте размером 1,9 м x 1,6 м x 1,6 м (верхнего), облицованных гранитной плиткой, общая высота объекта 6 метров. На передней стороне обелиска установлена мемориальная доска размером 0,8 м x 0,2 м x 0,4 м, на которой имеется надпись, и плита размером 0,5 м x 0,2 м x 1,0 м с изображением памятника воина-освободителя. На вершине обелиска – звезда, увенчанная лавровым венком. По обеим сторонам обелиска установлены гранитные мемориальные доски (в количестве 6 штук) размером 0,45 м x 0,06 м x 1,2 метра со списками воинов (с. Новое Байбатырево, д. Новое Чурино, д. Новое Ищеряково, д. Карабаево), погибших в боях за Родину в Великой Отечественной войне 1941-1945 гг.

Сведения о его возникновении, изменениях, перестройках, утратах, описании границ территории: В 1965 г. общем собрании колхозников с. Новое Байбатырево, д. Новое Ищеряково, д. Новое Чурино, д. Карабаево (участвовало 200 чел.) обсудили вопрос о воздвижении памятника павшим воинам-односельчанам в Великой Отечественной войне. В том же 1965 г. состоялось открытие памятника. С 1965 г. по 2010 г. имел форму правильной усеченной пирамиды на высоком постаменте. Размеры нижнего постамента составили 3,5 м x 3,5 м, верхнего – 1,5 м x 1,5 м. Общая высота памятника 6 м, изготовлен из бутового камня, оштукатурен, окрашен. В 2010 г. обелиск отремонтирован ООО "Ритуальные услуги" на средства спонсора Титова Ю.Н. Нижний и верхний постаменты облицованы гранитной плиткой. Имевшаяся ранее гранитная плита с именами погибших воинов переустановлена у входа на кладбище с. Новое Байбатырево. Взамен по обеим сторонам обелиска установлены новые гранитные мемориальные плиты со списками погибших воинов за Родину в Великой Отечественной войне 1941-1945 гг. Ограда обелиска с передней стороны – кованая металлическая, с трех сторон – деревянная обрешетка, окрашенная масляной краской. Обелиск находится на площади перед

Новобайбатыревским СДК по ул. Центральная, 80.

Обелиск в честь павших воинов-земляков в боях за Родину в Великой Отечественной войне 1941-1945 гг.



Месторасположение (адрес): Яльчикский район, деревня

Типологическая принадлежность: обелиск.
Великая Отечественная война 1941-1945 гг.

Дата установки: 25.04.2016, взамен старого обелиска 1965 г.

Текст надписи: Вечная память павшим воинам– односельчанам в Великой Отечественной войне 1941-1945 гг.

Автор(ы): Смирнов Петр Васильевич

Описание объекта и прилегающей территории: Обелиск установлен на центральной площади перед Новошимкусским СДК на пьедестале высотой 0,65 м шириной 3,5 м, длиной 4 м, изготовлен из гранита размером 1,85 м х 0,7 м. На обелиске изображены Орден Отечественной войны и вечный огонь с надписью. По обе стороны обелиска расположены четыре стелы из белого мрамора размером 1,45 м х 0,5 м со списком спавших воинов.

Сведения о его возникновении, изменениях, перестройках, утратах, описании границ территории: Обелиск установлен 25.04.2016 г. взамен старого обелиска 1965 г., строительство за счет средств бюджета сельского поселения и добровольных пожертвований уроженцев с. Новые Шимкусы.

Обелиск в честь павших воинов-земляков в боях за Родину в Великой Отечественной войне 1941-1945 гг.

Месторасположение (адрес):
Яльчикский район, деревня
Карабаево

Типологическая принадлежность:



стела.

Великая Отечественная война 1941-1945 гг.

Дата установки: 17.06.1905 г.

Автор(ы): Яковлев Григорий Николаевич

Описание объекта и прилегающей территории: Усеченная пирамида размером 0,8 м х 0,5 м х 1,95 м на постаменте размером 1,4 м х 1,2 м х 0,3 м, выложенная из красного кирпича, оштукатурена, окрашена краской, с лицевой стороны установлена доска из нержавеющей стали размером 0,36 м х 0,6 м, на которой прикреплен список воинов односельчан, погибших в Великой Отечественной войне 1941-1945 гг. Сверху обелиска установлен железный крест высотой 0,4 м.

Сведения о его возникновении, изменениях, перестройках, утратах, описании границ территории: Мемориальный объект установлен в честь 50-летия Победы советского народа в Великой Отечественной войне 1941-1945 гг. за счет средств СХПК "Колос". Находится на территории д. Карабаево Яльчикского района Чувашской Республики, кладбище огорожено сеткой-рабицей.

Стела в честь павших воинов-земляков в боях за Родину в Великой Отечественной войне 1941-1945 гг.



Месторасположение (адрес): Яльчикский район, село Шимкусы

Типологическая принадлежность: стела.
Великая Отечественная война 1941-1945 гг.

Дата установки: 2006 г.

Автор(ы): Смирнов П. В.

Описание объекта и прилегающей территории: Прямоугольная гранитная плита размером 2,2 м х 0,12 м х 1,1 м со списком воинов с. Новые Шимкусы, погибших в боях за Родину в Великой Отечественной войне 1941-1945 гг., установлена на подиуме размером 2,2 м х 0,4 м х 0,4 м, с задней стороны мемориальную плиту поддерживают два столба размером 0,3 м х 0,35 м х 1,1 м из силикатного кирпича. Стела длиной 2 м, высотой 1 м огорожена металлической оградой, находится у входа на кладбище с. Новые Шимкусы.

Сведения о его возникновении, изменениях, перестройках, утратах, описании границ территории: После реконструкции обелиска в честь павших воинов-земляков в боях за Родину в Великой Отечественной войне 1941-1945 гг. в 2006 г. мемориальная доска под руководством Смирнова П.В.

переустановлена у входа на кладбище с. Новые Шимкусы.

Стела в честь павших воинов-земляков в боях за Родину в Великой Отечественной войне 1941-1945 гг.



Месторасположение (адрес):

Яльчикский район

Типологическая принадлежность: стела.

Великая Отечественная война 1941-1945 гг.

Дата установки: 2010 г.

Автор(ы):

Описание объекта и прилегающей территории: Прямоугольная гранитная плита размером 2,2 м x 0,12 м x 1,1 м со списком воинов с. Новые Шимкусы, погибших в боях за Родину в Великой Отечественной войне 1941-1945 гг., установлена на подиуме размером 2,2 м x 0,4 м x 0,4 м, с задней стороны мемориальную плиту поддерживают два столба размером 0,35 м x 0,35 м x 1,1 м из силикатного кирпича. Стела длиной 2 м, высотой 1 м огорожена металлической оградой, находится у входа кладбища с. Новое Байбатырево.

Сведения о его возникновении, изменениях, перестройках, утратах, описании границ территории: После реконструкции обелиска в честь павших воинов– земляков в боях за Родину в Великой Отечественной войне 1941-1945 гг. в 2010 г. мемориальная доска переустановлена у входа на кладбище с. Новое Байбатырево, которое огорожено сеткой- рабицей.

Мемориальная доска в честь погибшего в Чеченской Республике Иванова Э. Е.



Месторасположение (адрес):

Яльчикский район, село

Байбатырево, ул. Центральная, д. 75

Типологическая принадлежность: мемориальная доска.

Локальные конфликты постсоветского периода.

Дата установки: 19.12.2010 г.

Текст надписи: Здесь учился Иванов Эдуард Епифанович 31.08.1974-18.06.2000 Погиб в Республике Чечня

Автор(ы):

Описание объекта и прилегающей территории: Гранитная плита размером 0,3 м x 0,02 м x 0,6 м.

Сведения о его возникновении, изменениях, перестройках, утратах, описании границ территории: 19.12.2010 состоялась церемония открытия мемориальной доски в честь Иванова Э.Е., погибшего в Республике Чечня по инициативе вокально-инструментального ансамбля "Зелёные береты" Республики Башкортостан.

Мемориальная доска в честь погибшего в Чеченской Республике Фомина С. А.

Месторасположение (адрес):

Яльчикский район, село Новые Шимкусы, ул. Центральная, д. 125

Типологическая принадлежность: мемориальная доска.

Локальные конфликты постсоветского периода.

Дата установки: 19.12.2010 г.

Текст надписи: Здесь учился Фомин Сергей Анатольевич 27.08.1973-16.08.2005 Погиб в Республике Чечня

Автор(ы):

Описание объекта и прилегающей территории: Гранитная плита размером 0,3 м x 0,02 м x 0,6 м

Сведения о его возникновении, изменениях, перестройках, утратах, описании границ территории: 19.12.2010 состоялась церемония открытия мемориальной доски в честь Фомина С. А., погибшего в Республике Чечня по инициативе вокально-инструментального ансамбля "Зелёные береты" Республики Башкортостан.

Мемориальная доска в честь моряка-подводника Ефимова Н.А., погибшего при выполнении боевого



патрулирования в Северной Атлантике

Месторасположение (адрес): Яльчикский район, село Новые Шимкусы, ул. Центральная, д. 126

Типологическая принадлежность: мемориальная доска.

Дата установки: 19.12.2010 г.

Текст надписи: Здесь учился Ефимов Николай Андреевич 1953-1972 Погиб в Атлантическом океане

Автор(ы):

Описание объекта и прилегающей территории: Гранитная плита размером 0,3 м x 0,02 м x 0,6 м

Сведения о его возникновении, изменениях, перестройках, утратах, описании границ территории: 21.12.2014 в селе Новые Шимкусы состоялась церемония открытия мемориальной доски в честь Ефимова Николая Андреевича, моряка-подводника, кавалера ордена Красной Звезды, погибшего при выполнении боевого задания в Атлантическом океане 24.12.1972.

Памятник Вечной Славы

Месторасположение (адрес):

Яльчикский район, село Большая Таяба, ул. Центральная

Типологическая принадлежность: памятник.

Великая Отечественная война 1941-1945 гг.

Дата установки: 1968 г.

Текст надписи: Вечная память павшим воинам односельчанам в Великой Отечественной войне 1941-1945 гг.

Описание объекта и прилегающей территории: Прямоугольный постамент размером 1,1x1,0x1,0 установлен на подиуме размером 3,8x2,8x0,15 м из бетона, с трех сторон от которого установлены мраморные плиты размером 0,5x1,0 м со списками воинов, погибших на фронтах Великой Отечественной войны 1941-1945 гг. На постаменте прикреплена табличка с надписью, установлена каменная статуя солдата с автоматом высотой 2,2 м. Фигура солдата выполнена из скульптурного бетона, тонирована золотой краской. Памятник находится перед зданием Администрации Большетаябинского сельского поселения.



Сведения о его возникновении, изменениях, перестройках, утратах, описании границ территории: В 2002 г. были установлены мемориальные

плиты с именами участников Великой Отечественной войны, павших за Родину 1941-1945 гг. В 2015 г. памятник Вечной Славы отреставрирован. Памятник находится перед зданием Администрации Большешетаябинского сельского поселения, вокруг памятника установлено металлическое ограждение вдоль кирпичных столбов.

Примечание: Требуется косметический ремонт – покраска ограды памятника.

Обелиск

Месторасположение (адрес):

Яльчикский район, деревня Белая Воложка, ул. Центральная

Типологическая принадлежность:
obelisk.

Великая Отечественная Война 1941-1945 гг.

Дата установки: 1979 г.

Текст надписи: Вечная память
воинам-землякам, погибшим за Родину 1941-1945 гг.

Описание объекта и прилегающей территории:



Памятник павшим в Великой Отечественной войне

Месторасположение (адрес):

Яльчикский район, деревня Аранчеево

Типологическая принадлежность:
памятник.

Великая Отечественная война 1941-1945 гг.

Дата установки: 1975 г.

Текст надписи: Вечная память воинам-землякам, погибшим за Родину 1941-1945 гг.

Описание объекта и прилегающей территории: На бетонном подиуме размером 2,7x1,8 м установлена мраморная плита высотой 3,5 м со списком воинов, погибших на фронтах Великой Отечественной войны 1941-1945 гг. Перед плитой установлена каменная тумба высотой 0,5 м, на которой стоит каменная статуя солдата с автоматом высотой 2,0 м. На постаменте табличка с надписью. Фигура солдата выполнена из скульптурного бетона, тонирована серебряной краской. Памятник находится перед зданием Аранчеевского сельского клуба.



Сведения о его возникновении, изменениях, перестройках, утратах, описании границ территории: В 2013 г. памятник отреставрирован. Памятник находится перед зданием Аранчеевского сельского клуба, вокруг памятника установлено металлическое ограждение вдоль металлических столбов.

Примечание: Требуется косметический ремонт.

Памятная доска в память о воинах-земляках, павших в боях за Родину в 1941-1945 гг.



Месторасположение (адрес):

Яльчикский район, деревня Старое Янашево, ул. Магази́нная

Типологическая принадлежность: обелиск.

Великая Отечественная война 1941-1945 гг.

Дата установки: 09.04.2005 г.

Текст надписи: Никто не забыт, ничто не забыто... За Родину

Описание объекта и прилегающей территории: Памятная доска находится рядом со зданием сельского Дома культуры, имеет железную ограду, площадь – 240 кв. м. Памятная доска установлена на бетонной подставке, рядом находится обелиск из железа. На лицевой стороне прикреплены мемориальные доски со списками воинов, погибших на фронтах Великой Отечественной войны 1941-1945 гг.

Сведения о его возникновении, изменениях, перестройках, утратах, описании границ территории: На общем собрании колхозников д. Старое Янашево (участвовало 137 чел.) от 28.03.2004 обсудили вопрос о воздвижении обелиска павшим воинам-односельчанам в Великой Отечественной войне. Колхозники поддержали и решили вложить собственные средства. В 9 мая 2005 г. состоялось открытие.

Примечание: Мемориальные плиты требуют косметического ремонта.

Памятник в честь воинов-земляков, павших в боях за Родину в 1941-1945 гг.



Месторасположение (адрес): Яльчикский район, деревня Малая Таяба, ул. Садовая

Типологическая принадлежность: памятник.
Великая Отечественная война 1941-1945 гг.

Дата установки: 20.04.1968 г.

Текст надписи: Слава павшим воинам

Описание объекта и прилегающей территории: Воздвигнут на бетоне фундаменте из монолита бетона высотой 3 м. На задней части установлена бетонная плита со списками воинов, погибших на фронтах Великой Отечественной войны 1941-1945 г.г. Памятник называется "Солдат-победитель". В левой руке солдата винтовка, в правой руке он держит спасенного ребенка. Солдат поник головой перед погибшими за счастье и мир на земле. Памятник находится рядом с магазином "Букет Чувашия".

Сведения о его возникновении, изменениях, перестройках, утратах, описании границ территории: На общем собрании колхозников д. Малая Таяба (участвовало 97 чел.) от 15.02.1967 г. обсудили вопрос о воздвижении памятника павшим воинам-односельчанам в Великой Отечественной войне. В 9 мая 1968 г., состоялось открытие памятника. Памятник находится в центральной части деревни, имеет железную ограду, площадь – 2 га, засажен кустами сирени.

Примечание: Памятник и мемориальные плиты требуют косметического ремонта.

Обелиск поставлен в честь павших воинов-земляков в боях за Родину в 1941-1945 г.г.



Месторасположение (адрес):

Яльчикский район, деревня
Новопоселенная Таяба, ул.
Центральная

Типологическая принадлежность: обелиск.
Великая Отечественная война 1941-1945 гг.

Дата установки: 09.03.1970 г.

Текст надписи: Слава павшим воинам

Описание объекта и прилегающей территории: Обелиск находится около старого здания школы. На бетонном постаменте установлен обелиск из железа, а рядом – бетонная плита со списками воинов, погибших на фронтах Великой Отечественной войны 1941-1945 гг.

Сведения о его возникновении, изменениях, перестройках, утратах, описании границ территории: На общем собрании колхозников д. Новопоселенческая Таяба (участвовало 32 чел.) от 15.11.1969 г. обсудили

вопрос о воздвижении памятника павшим воинам-односельчанам в Великой Отечественной войне. В 9 мая 1970 г. состоялось открытие обелиска. Обелиск находится на окраине деревни, имеет железную ограду, площадь – 1,5 га.

Примечание: Мемориальные плиты требуют косметического ремонта.

Обелиск в честь павших воинов-земляков в боях за Родину в 1941-1945 гг.



Месторасположение (адрес):

Яльчикский район, деревня Малое Байдеряково, ул. Советская

Типологическая принадлежность: обелиск.

Великая Отечественная война 1941-1945 гг.

Дата установки: 09.05.1971 г.

Описание объекта и прилегающей территории: Деревянный обелиск находится около жилого дома. На лицевой стороне установлена доска со списком воинов, погибших на фронтах Великой Отечественной войны 1941-1945 гг.

Сведения о его возникновении, изменениях, перестройках, утратах, описании границ территории: На общем собрании колхозников п. Малое Байдеряково (участвовало 26 чел.) от 20.11.1970 г. обсудили вопрос о воздвижении памятника павшим воинам-односельчанам в Великой Отечественной войне. Колхозники поддержали и решили вложить собственные средства. В следующем году, 9 мая 1971 г., состоялось открытие обелиска. Имеет железную ограду.

Примечание: Мемориальные плиты требуют косметического ремонта.

Памятник павшим воинам в Великой Отечественной войне

Месторасположение (адрес):

Яльчикский район, село Лащ-Таяба, ул. Солдатская

Типологическая принадлежность: мемориальный комплекс.

Великая Отечественная война 1941-



1945 гг.

Дата установки: 09.05.1987 г.

Текст надписи: Земной поклон Вам, Героям Победы.

Автор(ы): Бобков В. К.

Описание объекта и прилегающей территории: На противоположенной стороне стены перед памятником расположен "Вечный огонь" в форме звезды. Рядом с памятником в виде полукруга установлена бетонная стена размером 17х4,7х1,6 м, облицованная плитками, на которой установлены мемориальные доски с именами воинов, погибших на фронтах Великой Отечественной войны 1941-1945 гг. Памятник находится рядом Лащ-Таябинским ИКЦ. На подиуме в форме круга высотой 2 м установлены железные фигуры солдата, мужчины, женщины и ребенка, держащих над собой флаг. Общая высота – 5 м. С обеих сторон установлены две 76-мм пушки ЗИС-3 с размерами 6,095х1,645х1,375. Имеются 3 цветника. На постаменте – табличка с надписью.

Сведения о его возникновении, изменениях, перестройках, утратах, описании границ территории: На общем собрании колхозников с. Лащ-Таяба (участвовало 526 чел.) от 28.03.1986 г. обсудили вопрос о воздвижении памятника павшим воинам-односельчанам в Великой Отечественной войне 1941-1945 гг. Колхозники поддержали и решили вложить собственные средства. В 9 мая 1987 г. состоялось открытие памятника. Памятник находится в центральной части села. Ежегодно ко Дню Победы проводится косметический ремонт.

Примечание: Ступенчатый постамент и мемориальные плиты требуют косметического ремонта

Памятник павшим воинам в Великой Отечественной войне

Месторасположение (адрес):

Яльчикский район, деревня Новое
Андиберево, ул. Пушкина

Типологическая принадлежность:
мемориальный комплекс.

Великая Отечественная война 1941-1945 гг.



Дата установки: 09.05.2016 г.

Текст надписи: Вечная память воинам-односельчанам, павшим в Великой Отечественной войне 1941-1945 гг.

Автор(ы): Григорьев Леонид Лукинович

Описание объекта и прилегающей территории: Памятник находится рядом с Новоандиберевским СДК. На прямоугольной стеле высотой 1,70 м из мрамора и гранита изображен неизвестный солдат с ребенком на руках. По бокам установлены прямоугольные мемориальные доски со списками воинов, погибших на фронтах Великой Отечественной войны 1941-1945 гг. Памятник находится на подиуме размером 2,55х0,60 м. На памятнике

табличка с надписью.

Сведения о его возникновении, изменениях, перестройках, утратах, описании границ территории: На общем сходе граждан д. Новое Андиберево обсудили вопрос о воздвижении памятника павшим воинам-односельчанам в Великой Отечественной войне. Односельчане поддержали и решили вложить собственные средства. 9 мая 2016 г. состоялось открытие памятника. Основан и построен ИП "Григорьев Леонид Лукианович" в память о павших воинах-земляках в боях за Родину. Ежегодно ко Дню Победы проводится косметический ремонт.

Обелиск павшим воинам в Великой Отечественной войне

Месторасположение (адрес):

Яльчикский район, деревня
Яманчурино, ул. Школьная

Типологическая принадлежность:

обелиск.
Великая Отечественная война 1941-
1945 гг.

Дата установки: 09.05.1980 г.

Текст надписи: Вечная память
погибшим в Великой Отечественной
войне 1941-1945 гг.

Описание объекта и прилегающей территории: Обелиск находится
рядом с Яманчуринским СДК.

Прямоугольный обелиск из железа
высотой 5 м, установлен на
трехуровневом подиуме размером 2,6x2,6x0,75 м, зауженный кверху, по
бокам – плиты 0,7x0,56 м, на которых имеются списки воинов, погибших на
фронтах Великой Отечественной войны 1941-1945 г.г. На передней стороне
obeliska сверху звезда. Перед памятником установлено ограждение из
металлических штакетников по металлическим столбам. На постаменте
табличка с надписью.



Сведения о его возникновении, изменениях, перестройках, утратах, описании границ территории: На общем собрании колхоза "Слава" от 03.03.1980 с участием 270 чел. обсудили вопрос о воздвижении обелиска павшим воинам-односельчанам в Великой Отечественной войне 1941-1945 гг. Колхозники поддержали и решили вложить собственные средства. В этом же году, 9 мая 1980 г., состоялось открытие памятника. В 2014 г. перед обелиском установлено ограждение из металлических штакетников по металлическим столбам. Ежегодно ко Дню Победы проводится косметический ремонт. Обелиск находится в центральной части деревни.

Примечание: Требуется косметический ремонт.

Обелиск павшим воинам в Великой Отечественной войне

Месторасположение (адрес):

Яльчикский район, деревня Новое
Байдеряково, ул. Центральная

Типологическая принадлежность:
обелиск.

Великая Отечественная война 1941-
1945 гг.

Дата установки: 09.05.1965 г.

Текст надписи: Ваш подвиг
бессмертен. Никто не забыт, ничто не
забыто. Вечная память воинам-
односельчанам Великой
Отечественной Войны 1941-1945 г.г.

**Описание объекта и прилегающей
территории:**

Обелиск находится
перед домом Мышкова Николая
Николаевича. По бокам на обелиске
имеются списки воинов, погибших на

фронтах Великой Отечественной войны 1941-1945 гг. Прямоугольный
обелиск из железа высотой 4,9 м установлен на трехуровневом подиуме
размером 4х3х0,45 м, зауженный кверху, по бокам размеры плиты – 0,85х0,5
м. На передней стороне обелиска сверху звезда. На постаменте табличка с
надписью.

**Сведения о его возникновении, изменениях, перестройках, утратах,
описании границ территории:** На общем собрании колхоза "Слава"
(участвовало 270 чел.) от 28.02.1965 г. обсудили вопрос о воздвижении
обелиска воинам-односельчанам, павшим в Великой Отечественной войне
1941-1945 гг. Колхозники поддержали инициативу и решили вложить в
строительство объекта собственные средства. В этом же году, 9 мая 1965 г.,
состоялось открытие обелиска. В 2014 г. проведен ремонт памятника и
установлено новое ограждение из металлических штакетников по
металлическим столбам. Ежегодно ко Дню Победы проводится
косметический ремонт.

Примечание: Требуется косметический ремонт.



Обелиск павшим воинам в Великой Отечественной войне

Месторасположение (адрес):

Яльчикский район, деревня Новые Бикшики, ул. Центральная

Типологическая принадлежность:

обелиск.

Великая Отечественная война 1941-1945 гг.

Дата установки: 09.05.1980 г.

Текст надписи: Вечная слава
воинам-односельчанам, погибшим в
боях Великой Отечественной войны
1941-1945 гг.

Описание объекта и прилегающей территории:

Прямоугольный
обелиск из железа высотой 3,65 м,
установлен на двухуровневом

подиуме размером 2х2х0,45 м, зауженный кверху, по бокам с трех сторон – плиты размером 0,55х0,43 м, на которых имеются списки воинов, погибших на фронтах Великой Отечественной войны 1941-1945 гг. На передней стороне обелиска сверху – звезда. Постамент квадратный, ступенчатый, выполнен из бетона. На постаменте табличка с надписью.



Сведения о его возникновении, изменениях, перестройках, утратах, описании границ территории:

На общем собрании колхоза "Слава" (участвовало 70 чел.) от 28.03.1980 г. обсудили вопрос о воздвижении памятника воинам-односельчанам, павшим в Великой Отечественной войне 1941-1945 гг. Колхозники поддержали и решили вложить собственные средства. В этом же году, 9 мая 1980 г., состоялось открытие памятника. В 2014 г. перед памятником установлена новая дощатая ограда с прозорами по деревянным столбам. Ежегодно ко Дню Победы проводится косметический ремонт. Памятник находится в центральной части деревни.

Примечание: Требуется косметический ремонт.


Памятник павшим воинам в Великой Отечественной войне

Месторасположение (адрес):

Яльчикский район, село Шемалаково,
ул. Братьев Денисовых

Типологическая принадлежность:

обелиск.



Великая Отечественная Война 1941-1945 гг.

Дата установки: 09.05.1980 г.

Текст надписи: Вечная слава воинам, павшим за свободу и независимость нашей Родины

Описание объекта и прилегающей территории: Обелиск находится около Шемалаковского СДК. Прямоугольный обелиск из железа высотой 5,5 м установлен на двухуровневом подиуме размером 4х3х0,5 м, зауженный сверху, по бокам – плиты размером 0,77х0,62 м с фамилиями воинов, погибших на фронтах Великой Отечественной войны 1941-1945 гг. На передней стороне обелиска сверху звезда. Ограждение деревянное. На постаменте – табличка с надписью.

Сведения о его возникновении, изменениях, перестройках, утратах, описании границ территории: На общем собрании колхозом "Слава" обсудили вопрос о воздвижении обелиска павшим воинам-односельчанам, погибшим в Великой Отечественной войне 1941-1945 гг. Колхозники поддержали инициативу и решили вложить собственные средства. Ежегодно ко Дню Победы проводится косметический ремонт. Обелиск находится в центральной части деревни.

Примечание: Требуется косметический ремонт

Памятник павшим воинам в Великой Отечественной войне



Месторасположение (адрес):

Яльчикский район, поселок Адиково,
ул. Зеленая

Типологическая принадлежность: стела.
Великая Отечественная война 1941-1945 гг.

Дата установки: 09.05.1991 г.

Текст надписи: Земной поклон Вам, Героям Победы

Описание объекта и прилегающей территории: Стела (памятник) находится перед домом Еремеева Николая Петровича. На стеле (памятнике) – список воинов, погибших на фронтах Великой Отечественной войны 1941-1945 гг. Прямоугольная стела (памятник) изготовлена из серого камня высотой 1,15 м, установлена на двухуровневом подиуме размером 1,5х2х0,5 м. На стеле (памятнике) имеется надпись. Ограда металлическая. На постаменте табличка с надписью.

Сведения о его возникновении, изменениях, перестройках, утратах, описании границ территории: На общем собрании колхозом "Слава" обсудили вопрос о воздвижении стелы (памятника) воинам-односельчанам, павшим в Великой Отечественной войне. Односельчане поддержали и решили вложить собственные средства. Ежегодно ко Дню Победы проводится косметический ремонт. Стела (памятник) находится в центральной части поселка.

Примечание: Требуется косметический ремонт.

Мемориальная плита в честь погибшего при участии в КТО на территории СКР РФ стрелка-помощника гранатометчика Муллина Александра Федоровича



Месторасположение (адрес):

Яльчикский район, деревня Яманчурино, ул. Школьная

Типологическая принадлежность:

мемориальная доска.


Локальные конфликты постсоветского периода.

Дата установки: 21.11.2009 г.

Текст надписи: Здесь учился Муллин Александр Федорович 07.04.1980-18.01.2000 Награжден орденом Мужества Погиб в Республике Чечня

Описание объекта и прилегающей территории: 21 ноября 2009 г. в деревне Яманчурино Яльчикского района Чувашской Республики состоялась церемония открытия мемориальной доски в честь Муллина Александра Федоровича, стрелка-помощника гранатометчика, награжденного орденом Мужества (посмертно), погибшего 18 января 2000 г. при участии в КТО на территории СКР РФ. Мемориальная доска установлена на стене здания начальной школы при "МБОУ Шемалаковская ООШ Яльчикского района Чувашской Республики". Выполнена из гранита прямоугольной формы размером 0,30 м x 0,60 м.

Памятник с мемориалом и со стелами



Месторасположение (адрес):

Яльчикский район, село Новое Тинчурино, ул. Кооперативная

Типологическая принадлежность:

мемориальный комплекс.

Великая Отечественная война 1941-1945 гг.

Дата установки: 10.06.1993 г.

Текст надписи: Слава и вечная память воинам родного села, павшим в боях за Родину. Вы в битвах пали, чтобы Родина жила

Автор(ы): Васильев Михаил Геннадьевич
Муллин Н. А.

Описание объекта и прилегающей территории: Размер-6,0 м х3,9 м х3,5 м. Высота статуи солдата с постаментом – 3,5 м. На постаменте стоит воин на коленях. На правой стороне на монументе установлены мемориальные доски со списками воинов, погибших на фронтах Великой Отечественной войны 1941-1945 гг. Постамент и монумент облицованы керамогранитными плитками. Доски с надписями – из мрамора. Стелы находятся перед памятником, сделаны из белого мрамора. Памятник и стелы ограждены металлической оградой.

Сведения о его возникновении, изменениях, перестройках, утратах, описании границ территории: Памятник построен в 1993 г., капитально отремонтирован в 2011 г., находится между церковью Воздвижения Креста Господня и ООО "Калина" Григорьева В.В.

Обелиск

Месторасположение (адрес):

Яльчикский район, деревня Полевые Пинеры, ул. Центральная

Типологическая принадлежность:
Обелиск.

Великая Отечественная война 1941-1945 гг.

Дата установки: 1972 г.

Текст надписи: Слава и вечная память воинам односельчанам, павшим в 1941-1945 гг.

Описание объекта и прилегающей территории: Построен из кирпича, оштукатурен и покрашен. Имеется железная ограда. С трех сторон имеются надписи – фамилии погибших на фронтах Великой Отечественной войны 1941-1945 гг. Обелиск расположен рядом с прокатной площадкой д. Полевые Пинеры. Размер – 3,2 м х3,17 м х 6,0 м.

Сведения о его возникновении, изменениях, перестройках, утратах, описании границ территории: Построен в 1972 г. рабочими колхоза "Искра" по инициативе сельского совета. Отреставрировано в 2012 г.

Обелиск

Месторасположение (адрес):



Яльчикский район, деревня Шаймурзино, перекресток улиц Мостовая и Южная

Типологическая принадлежность: Обелиск.
Великая Отечественная война 1941-1945 гг.

Дата установки: 1975 г.

Текст надписи: Слава и вечная память воинам односельчанам, павшим в Великой Отечественной войне 1941-1945 гг.

Автор(ы): Краснов Василий Петрович

Описание объекта и прилегающей территории: С двух сторон обелиска расположены мемориальные доски с фамилиями погибших в Великой Отечественной войне 1941-1945 гг. Залиты бетоном и ограждены металлической решеткой. Отреставрированы в 2012 году. В 2014 году поставили еще три обелиска. Два обелиска – в честь возвратившихся с войны победителей, на которых написаны их фамилии. Третий обелиск поставлен в честь тружеников тыла. Материал из металлопластика. Размер обелиска – 0,9 м х 0,9 м х 5 м; плиты – 1,3 м х 0,3 м х 1,3 м; две одинаковые стелы – 2 м х 1,25 м х 3,5 м; стела "Труженикам села" – 2,5 м х 1,25 м х 2,8 м.

Сведения о его возникновении, изменениях, перестройках, утратах, описании границ территории: Старый обелиск построен по инициативе сельского совета рабочими колхоза им. Кирова. Новые обелиски установлены предпринимателем, уроженцем д. Шаймурзино, проживающим в Тюменской области Красновым Василием Петровичем.

Памятник

Месторасположение (адрес):

Яльчикский район, деревня
Кильдюшево, ул. 40 лет Победы

Типологическая принадлежность:
мемориальный комплекс.

Великая Отечественная война 1941-1945 гг.

Дата установки: 1978 г.

Текст надписи: Вечная память павшим воинам

Автор(ы):

Описание объекта и прилегающей территории: Памятник находится перед сельским домом культуры. Размер-13,0 м X 6,0 м X 4 м. На постаменте стоит воин во весь рост с автоматом в правой руке, в левой руке – каска. С правой стороны памятника на монументе установлены мемориальные доски со списками воинов, погибших на фронтах Великой Отечественной войны 1941-1945 гг. Постамент и монумент облицованы керамогранитными плитками. Статуя солдата – из бетона, высота – 4 м.

Сведения о его возникновении, изменениях, перестройках, утратах, описании границ территории: Установлен в 1978 г., отреставрирован в 2012 г.



Памятник с мемориалом

Месторасположение (адрес):

Яльчикский район, село Кушелга, ул. Центральная

Типологическая принадлежность: мемориальный комплекс.

Великая Отечественная война 1941-1945 гг.

Дата установки: 1978 г.

Текст надписи: Вечная память воинам-односельчанам

Автор(ы):

Описание объекта и прилегающей территории: Размер памятника – 6,0 м х 10,0 м х 4 м. На постаменте стоит воин во весь рост. За памятником построена стена из кирпича. С левой стороны на стене установлены три мраморные плитки со списками воинов, погибших на фронтах Великой Отечественной войны 1941-1945 гг. Постамент и половина стены облицованы керамогранитными плитками. Статуя воина – из бетона, высота – 4 м. В 2015 г. на постамент прикреплена плитка из пластика с надписью.



Сведения о его возникновении, изменениях, перестройках, утратах, описании границ территории: Установлен в 1978 г., отреставрирован в 2012 г.

Обелиск в честь павших воинов-земляков в боях за Родину в 1941-1945 гг.

Месторасположение (адрес):

Яльчикский район, деревня Избахтино, ул. Центральная

Типологическая принадлежность: Обелиск.

Великая Отечественная война 1941-1945 гг.



Дата установки: 05.05.1975 г.

Текст надписи: Слава павшим воинам в Великой Отечественной войне

Автор(ы): Теллин А. Г.

Описание объекта и прилегающей территории: Обелиск находится рядом с Избахтинским СДК. На лицевой и на боковых сторонах обелиска установлены доски со списками воинов, погибших на фронтах Великой Отечественной войны 1941-1945 гг. Обелиск огорожен металлической

оградой.

Сведения о его возникновении, изменениях, перестройках, утратах, описании границ территории: Обелиск поставлен в честь павших воинов-земляков в боях за Родину в 1941-1945 гг. Основан и построен в 1975 г.

Обелиск в честь павших воинов-земляков в боях за Родину в 1941-1945 гг.



Месторасположение (адрес):

Яльчикский район, деревня Новое Янашево, ул. Центральная

Типологическая принадлежность:

Обелиск.

Великая Отечественная война 1941-1945 гг.

Дата установки: 05.05.1975 г.

Автор(ы): Теллин А.Г.

Описание объекта и прилегающей территории: Обелиск находится напротив дома № 1 по ул. Новая. На лицевой стороне обелиска установлена гранитная доска с фамилиями односельчан, погибших на фронтах Великой Отечественной войны 1941-1945.

Сведения о его возникновении, изменениях, перестройках, утратах, описании границ территории: Обелиск поставлен в честь павших воинов-земляков в боях за Родину в 1941-1945 гг. Основан и построен в 1975 г. Вокруг обелиска установлена железная ограда.

Примечание: Ступенчатый постамент и мемориальные плиты требуют косметического ремонта.

Мемориальная плита в честь погибшего в Афганистане Григорьева Юрия Петровича



Месторасположение (адрес):

Яльчикский район, село Байглычево, ул. Центральная

Типологическая принадлежность:

мемориальная доска.
Афганская война 1979-1989 гг.

Дата установки: 05.05.2009 г.

Текст надписи: здесь учился Григорьев Юрий Петрович 27.10.1988-13.02.1988 Награждён орденом Красная звезда, погиб в Республике Афганистан.

Автор(ы):

Описание объекта и прилегающей территории: Из гранита прямоугольной формы, размер – 0,30 м х 0,60 м.

Сведения о его возникновении, изменениях, перестройках, утратах, описании границ территории: Памятная доска установлена при входе в здание в МБОУ "Байглычевская ООШ" в 2009 году по инициативе вокально-инструментального ансамбля "Зелёные береты" Республики Башкортостан в 2009 году в честь Григорьева Юрия Петровича, погибшего 13 февраля 1988 г. в Афганистане.

Обелиск в честь павших воинов-земляков в боях за Родину в 1941-1945 гг.

Месторасположение (адрес):

Яльчикский район, село Байглычево, ул. Центральная

Типологическая принадлежность:

Обелиск.

Великая Отечественная война 1941-1945 гг.



Дата установки: 05.05.1975 г.

Текст надписи: Вечная память Защитникам Отечества

Автор(ы): Теллин А. Г.

Описание объекта и прилегающей территории: На правой и на левой стороне установлены гранитные плиты с фамилиями воинов-земляков, погибших на фронтах Великой Отечественной войны 1941-1945 гг.

Сведения о его возникновении, изменениях, перестройках, утратах, описании границ территории: Обелиск сооружен по инициативе и на средства администрации Янтиковского сельского поселения, СХПК "Комбайн" и ИП Григорьева Л.Л. в 2002 г. Находится на земельном участке СДК напротив здания Байглычевской ООШ. Вокруг установлено чугунное ограждение.

Обелиск в честь павших воинов-земляков в боях за Родину в 1941-1945 гг.

Месторасположение (адрес):

Яльчикский район, деревня Новое Изамбаево, ул. Фёдорова

Типологическая принадлежность:
Обелиск.

Великая Отечественная война 1941-1945 гг.

Дата установки: 05.05.1975 г.

Текст надписи: Вечная память павшим односельчанам в Великой Отечественной войне

Автор(ы): Теллин А. Г.

Описание объекта и прилегающей территории: Обелиск изготовлен из

металлических листов и окрашен в бронзовый цвет. В ноябре 2014 г. установлены: новая доска со списком воинов-земляков, погибших на фронтах Великой Отечественной войны 1941-1945 гг., доска с надписью "Вечная память павшим односельчанам в Великой Отечественной войне", доска с изображением Воина-освободителя.



Сведения о его возникновении, изменениях, перестройках, утратах, описании границ территории: Обелиск построен в 1975 г. С момента постройки изменения и перемещения не проводились. В 2014 г. обновлены памятные доски

Примечание: Ступенчатый постамент и мемориальные плиты требуют косметического ремонта.

Памятник в честь павших воинов-земляков в боях за Родину в 1941-1945 гг.

Месторасположение (адрес):

Яльчикский район, село Янтиково, ул. Школьная

Типологическая принадлежность:
мемориальное сооружение.

Великая Отечественная война 1941-1945 гг.

Дата установки: 05.05.1975 г.



Текст надписи: Вечная память павшим односельчанам в Великой Отечественной войне

Автор(ы): Теллин А. Г.

Описание объекта и прилегающей территории: Памятник построен из бетона. В октябре 2014 г. на лицевой стороне установлены пять гранитных плит со списками воинов, погибших на фронтах Великой Отечественной войны 1941-1945 гг. и одна гранитная плита с надписью: "Вечная память павшим односельчанам в Великой Отечественной войне".

Сведения о его возникновении, изменениях, перестройках, утратах, описании границ территории: Памятник построен в 1975 г. В октябре 2014 г. начат капитальный ремонт памятника: на лицевой стороне установлены мемориальные доски со списками воинов, погибших на фронтах Великой Отечественной войны 1941-1945 гг. Памятник облицован с лицевой стороны керамогранитом. Вокруг памятника имеется ограда из железной цепи.

Примечание: Ступенчатый постамент и мемориальные плиты требуют косметического ремонта.

Обелиск в честь павших воинов-земляков в боях за Родину в 1941-1945 гг.



Месторасположение (адрес):

Яльчикский район, деревня Кошки-Куликеево, ул. Кирова

Типологическая принадлежность: мемориальный комплекс.

Великая Отечественная война 1941-1945 гг.

Дата установки: 05.05.1976 г.

Автор(ы):

Описание объекта и прилегающей территории: Мемориальное сооружение состоит из стелы и плиты трапециевидной формы. На плите установлены металлические доски со списками погибших в Великой Отечественной войне 1941-1945 гг. и со списком ветеранов войны, умерших после войны. На стеле изображен орден Отечественной войны. Вокруг памятника имеется ограда из железной цепи.

Сведения о его возникновении, изменениях, перестройках, утратах, описании границ территории: Обелиск поставлен в честь павших воинов-земляков в боях за Родину в 1941-1945 гг. Основан и построен в 1976 г., автор – Теллин А.Г. Находится на территории школы, вокруг поставлена железная ограда из цепи. В 2014 г. проведены работы по благоустройству прилегающей территории.

Примечание: Ступенчатый постамент и мемориальные плиты требуют косметического ремонта.

Памятник в честь павших воинов-земляков в боях за Родину в 1941-1945 гг.

Месторасположение (адрес):

Яльчикский район, деревня Старое Арланово, ул. Центральная

Типологическая принадлежность: мемориальный комплекс.

Великая Отечественная война 1941-1945 гг.



Дата установки: 05.05.2007 г.

Текст надписи: Никто не забыт, ничто не забыто

Автор(ы): Григорьев Л. Л.

Описание объекта и прилегающей территории: В центре ансамбля находится гранитная плита с надписью. По бокам установлены четыре гранитные плиты со списками воинов, погибших на фронтах Великой Отечественной войны 1941-1945 гг. Вокруг памятника установлена металлическая ограда.

Сведения о его возникновении, изменениях, перестройках, утратах, описании границ территории: Памятник поставлен в 2007 г. 8 мая 2018 года добавлены две плиты с фамилиями фронтовиков, вернувшихся с Великой Отечественной войны.

Памятник в честь павших воинов-земляков в боях за Родину в 1941-1945 гг.

Месторасположение (адрес):

Яльчикский район, село Эшмикеево, ул. Школьная

Типологическая принадлежность: памятник.

Великая Отечественная война 1941-1945 гг.



Дата установки: 06.05.1982 г.

Автор(ы): Теллин А. Г.

Описание объекта и прилегающей территории: На постаменте высотой 90 см, площадью 3х4 м установлена фигура Воина-освободителя из бетона высотой 2,5 м.

Сведения о его возникновении, изменениях, перестройках, утратах, описании границ территории: Памятник поставлен в честь павших воинов-земляков в боях за Родину в 1941-1945 гг. Основан и построен в 1982 г. На лицевой стороне памятника установлена доска со списками воинов, погибших на фронтах Великой Отечественной войны 1941-1945 гг. Памятник находится на территории школы.

Примечание: Ступенчатый постамент и мемориальные плиты требуют косметического ремонта.

Памятная доска в память о Герое Советского Союза С.А. Андрееве

Месторасположение (адрес):

Яльчикский район, село Эшмикеево, ул. Дальняя

Типологическая принадлежность: мемориальная доска.

Великая Отечественная война 1941-1945 гг.



Дата установки: 04.05.2009 г.

Текст надписи: В этом доме родился и жил Герой Советского Союза Семен Алексеевич Андреев

Описание объекта и прилегающей территории: Памятная доска из гранита установлена на фасаде жилого дома № 35 по улице Дальняя в селе Эшмикеево, где родился и жил Герой Советского Союза Семен Алексеевич Андреев.

Сведения о его возникновении, изменениях, перестройках, утратах, описании границ территории: Установлена в память Героя Советского Союза Семена Алексеевича Андреева в честь 85-летия со дня его рождения.

Обелиск в честь павших воинов-земляков в боях за Родину в 1941-1945 гг.

Месторасположение (адрес):

Яльчикский район, деревня Ишмурзино-Суринск, ул. Центральная



Типологическая принадлежность: Обелиск.
Великая Отечественная война 1941-1945 гг.

Дата установки: 05.05.1975 г.

Текст надписи: Никто не забыт, ничто не забыто

Автор(ы): Теллин А. Г.

Описание объекта и прилегающей территории: Обелиск состоит из стелы, где установлены металлические доски со списками погибших в Великой Отечественной войне 1941-1945 гг. В 2014 г. проведены работы по благоустройству прилегающей территории. Вокруг обелиска имеется металлическая ограда.

Сведения о его возникновении, изменениях, перестройках, утратах, описании границ территории: Обелиск поставлен в честь павших воинов-земляков в боях за Родину в 1941-1945 гг. Основан и построен в 1975 г.

Примечание: Ступенчатый постамент и мемориальные плиты требуют косметического ремонта

Обелиск

Месторасположение (адрес):

Яльчикский район, село Байдеряково,
ул. Ленина

Типологическая принадлежность:
obelisk.

Великая Отечественная война 1941-
1945 гг.

Дата установки: 09.05.1970 г.

Текст надписи: Вечная слава

воинам-односельчанам, защищавшим Родину в Великой Отечественной войне 1941-1945 гг.

Описание объекта и прилегающей территории: Обелиск из бетона, постамент прямоугольный, ступенчатый. Общая высота 5,5 м, основание 1,6х1,4 м. С обеих сторон установлены мемориальные плиты с именами павших и вернувшихся участников Великой Отечественной войны (10 шт.), площадка и тротуар из тротуарной плиты. Ограждение железное.

Сведения о его возникновении, изменениях, перестройках, утратах, описании границ территории: Обелиск находится на центральной площади села, рядом находятся здания Байдеряковского ФАП и детского сада . Ограда железная. Территория засажена молодыми елями и кустами сирени.

Примечание: Постамент и мемориальные плиты требуют косметического ремонта



Памятник в честь воинов-земляков



павших в боях за Родину 1941-1945 гг.

Месторасположение (адрес): Яльчикский район, деревня Апанасово-Темяши, ул. Центральная

Типологическая принадлежность: мемориальный комплекс.
Великая Отечественная война 1941-1945 гг.

Дата установки: 09.05.2010 г.

Текст надписи: 1941-1945 г.г.

Описание объекта и прилегающей территории: Памятник из мрамора, высота 1,5 м, ширина 1 м, длина 1,5 м. На памятнике изображен солдат с мечом, на левой руке – ребенок. С обеих сторон установлены мемориальные плиты с именами павших и вернувшихся участников Великой Отечественной войны (4 шт.). Площадка и тротуар – из тротуарной плиты. Ограждение железное.

Сведения о его возникновении, изменениях, перестройках, утратах, описании границ территории: Памятник находится в центральной части деревни, напротив Дома ремесел. Ограда железная. Территория засажена цветами. Недалеко от памятника растет ель.

Обелиск в честь павших воинов-земляков в боях за Родину в 1941-1945 гг.

Месторасположение (адрес):

Яльчикский район, деревня Новое Булаево, ул. Центральная

Типологическая принадлежность: обелиск.

Великая Отечественная война 1941-1945 гг.

Дата установки: 09.05.1970 г.

Текст надписи: Тăван Ҷыршывăн Аслă вăрсин Паттăрĕсене асăнса

Описание объекта и прилегающей территории: Обелиск из бетона, постамент прямоугольный, ступенчатый, обшитый брусчаткой. Высота 3 м, основание 0,8x0,6 м. С обеих сторон установлены мемориальные плиты с именами павших и вернувшихся участников Великой Отечественной войны (2 шт.), площадка и тротуар из брусчатки. Ограждение железное.

Сведения о его возникновении, изменениях, перестройках, утратах, описании границ территории: Обелиск находится на окраине деревни, рядом с сельским клубом. Ограда железная. Территория засажена елями.



Памятник в честь воинов-земляков павших в боях за Родину 1941-1945 гг.

Месторасположение (адрес):

Яльчикский район, деревня Новое
Тойдеряково, ул. Магазиная

Типологическая принадлежность:
обелиск.

Великая Отечественная война 1941-
1945 гг.

Дата установки: 09.05.1970 г.

Текст надписи: Вечная Память

Описание объекта и прилегающей территории: Памятник из железа, постамент квадратный из бетона. Высота 3 м, основание 1,2х1,2 м. На памятнике надпись, на вершукше звезда. С обеих сторон мемориальные плиты с именами павших и вернувшихся участников Великой Отечественной войны (2 шт.), площадка и тротуар из бетона. Ограждение железное.

Сведения о его возникновении, изменениях, перестройках, утратах, описании границ территории: Памятник находится в центральной части деревни, рядом с сельским домом культуры. Ограда железная. Территория засажена кустами сирени

Примечание: Постамент требует косметического ремонта



Памятник

Месторасположение (адрес):

Яльчикский район, деревня Тоскаево,
ул. Новая

Типологическая принадлежность:
стела.

Великая Отечественная война 1941-
1945 гг.

Дата установки: 09.05.1970 г.

Текст надписи: Слава и вечная

память воинам-односельчанам павшим в 1941-1945 гг.

Описание объекта и прилегающей территории: Памятник из бетона, постамент прямоугольный. Высота 5 м, длина 1 м, ширина 0,5 м. На памятнике надпись. На стеле – барельефы головы солдата и мирного человека. С обеих сторон установлены мемориальные плиты с именами участников Великой Отечественной войны 1941-1945 г.г. (6 шт). Площадка из бетонных плит, лестница и тротуар из тротуарной плиты. Ограждение железное.



Сведения о его возникновении, изменениях, перестройках, утратах, описании границ территории: Памятник находится рядом с многофункциональным культурным центром досуга и магазином "Весна". Имеет железную ограду. Территория засажена молодыми елями. Вокруг ограды – деревья (липы).

Примечание: Требуется косметический ремонт.

Памятник воину-освободителю с вечным огнем, мемориальные плиты в честь павших в Великой Отечественной войне



Месторасположение (адрес): Яльчикский район, село Яльчики, ул. Иванова

Типологическая принадлежность: памятник.
Великая Отечественная война 1941-1945 гг.

Дата установки: 09.05.1992 г.

Описание объекта и прилегающей территории: Памятник из железа, постамент прямоугольный, ступенчатый. Изображен солдат. Общая высота – 5,0 м, основание – 1,4x1,6 м. Площадка из тротуарной плиты, установлены 2 мемориальные плиты, где размещены надписи и изображены барельефы солдат мирных людей. На передней части памятника расположен вечный огонь. Ограждение кованое по кирпичным столбам.

Сведения о его возникновении, изменениях, перестройках, утратах, описании границ территории: Памятник находится на центральной площади села, перед зданием администрации района. Ограда кованая. Территория засажена деревьями и елями.

Примечание: Постамент и мемориальные плиты требуют косметического ремонта.

Обелиск морякам Яльчикского района

Месторасположение (адрес):
Яльчикский район, село Яльчики, ул.



Иванова

Типологическая принадлежность: обелиск.

Дата установки: 26.07.2014 г.

Текст надписи: Морякам Яльчикского района за веру и правду, мужество и стойкость на боевой службе Отечеству. Сывă пултӑр Тинӗс ҫар флочӗ

Описание объекта и прилегающей территории: Обелиск из железа, представляет из себя часть корабля с настоящими рындой и якорем у гранитного камня. На памятной плите камня высечены слова. Из морской пучины выглядывает сам Нептун, словно указывая дорогу в светлое будущее. Высота обелиска – 2,0 м, длина – 1,2 м, ширина 0,5 м. Площадка из тротуарной плиты.

Сведения о его возникновении, изменениях, перестройках, утратах,

описании границ территории: Обелиск создан по инициативе Совета ветеранов-моряков Яльчикского района, а также при поддержке администрации Яльчикского района. Открыт 26 июля 2014 г. в канун дня Военно-морского флота. Находится на центральной площади села, рядом со стадионом.

Стела пограничникам Яльчикского района

Месторасположение (адрес):

Яльчикский район, село Яльчики, ул. Иванова

Типологическая принадлежность: стела.

Дата установки: 28.05.2014 г.

Текст надписи: Граница Родины священна и неприкосновенна. Пограничникам всех поколений Яльчикского района

Описание объекта и прилегающей территории: Обелиск из черного мрамора размером 1,2x0,5x2 м, установлен на подиуме размером 1,6x1x0,5 м. На плите изображены пограничник с собакой, вертолет, корабль. Площадка из тротуарной плиты, на правой стороне установлен пограничный столб из металла высотой 2,05 м. С левой стороны установлена скамейка.

Сведения о его возникновении, изменениях, перестройках, утратах,

описании границ территории: Обелиск создан под руководством инициативной группы земляков-пограничников всех поколений. Открытие состоялось 28 мая 2014 г. в день пограничника. Находится на центральной площади села, рядом со стадионом. Территория засажена деревьями – березами.



Монумент

Месторасположение (адрес):

Яльчикский район, село Яльчики, ул. Иванова

Типологическая принадлежность:

мемориальный комплекс.
Великая Отечественная война 1941-1945 гг.

Дата установки: 2014 г.

Текст надписи: Сирён паттърлӑх вилёмсёр ; Отважным сынам Отчизны, Славой вечной покрывшим себя в боях

Описание объекта и прилегающей территории:

Обелиск из бетона с высотой 0,5 м. На нем надпись: "Сирён паттърлӑх вилёмсёр". Стела из бетона высотой 2,35 м. Общая длина 5,7 м. Площадка из тротуарной плиты, с правой стороны установлена пушка длиной 10,0 м и высотой 1,5 м. С левой стороны находится аллея Героев Советского Союза С.А. Андреева, А.Ф. Беляева, Н.П. Иванова.

Сведения о его возникновении, изменениях, перестройках, утратах,

описании границ территории: Монумент находится на центральной площади села, рядом со стадионом и центральной клубной системой. С двух сторон засажены деревья.

Примечание: Требуется косметического ремонта.

Аллея Героев Советского Союза С.А. Андреева, А.Ф. Беляева, Н.П. Иванова

Месторасположение (адрес):

Яльчикский район, село Яльчики, ул. Иванова

Типологическая принадлежность:

мемориальный комплекс.
Великая Отечественная война 1941-1945 гг.

Дата установки: 1970 г.

Текст надписи: Беляев Александр Филиппович 15.08.1908-11.12.1943; Иванов Николай Петрович 15.11.1904-27.01.1959; Андреев Семен Алексеевич 20.09.1924-29.10.1943

Описание объекта и прилегающей территории: Бюсты из железа на бетонных постаментах, покрашены в бронзовый цвет. На постаментах таблички с фамилиями Героев Советского Союза Андреева Семёна Алексеевича, Беляева Александра Филипповича, Иванова Николая

Петровича, высота памятников 2,2 м.


Сведения о его возникновении, изменениях, перестройках, утратах, описании границ территории: Аллея героев Советского Союза расположена на Центральной площади рядом с монументом "Отважным сынам Отчизны, Славой вечной покрывшим себя в боях".

Памятник в честь воинов, служивших в 1945-1994 годах в составе Группы Советских войск в Германии

Месторасположение (адрес):

Яльчикский район, село Яльчики, ул.
Иванова

Типологическая принадлежность:
мемориальный комплекс.



Дата установки: 05.06.2015 г.

Текст надписи: Исполнившим свой долг в ГСОВГ-ГСВГ-ЗГВ 1945-1994 гг. посвящается. Солдаты группы войск, советских войск в Германии покой земли мы сберегли! Это-память о воинстве нашем, что в Германии службу несли. Пусть каждое новое поколение, оглядев родную землю, поймет, что народилось оно не в чистом поле. А там, где пролиты кровь и пот, где отданы талант и жизни лучших сыновей и дочерей земли нашей.

Описание объекта и прилегающей территории: Памятник представляет собой монументальное сооружение из гранита и мрамора с высотой 1,65 м. Установлен на мраморном постаменте, размер 2,55x1,75x0,60 м. В центре композиции – советский солдат с опущенным мечом и со спасенной девочкой на руках. Справа – макет земного шара с диаметром 1,0 м, который спасли от фашистской чумы советские солдаты.

Сведения о его возникновении, изменениях, перестройках, утратах, описании границ территории: Памятник был создан по инициативе общественной организации "Чувашский Республиканский Союз Ветеранов Группы Советских войск в Германии" и яльчикцев-ветеранов ГСВГ. Открытие памятника состоялось 5 июня 2015 г. к 70-летию образования ГСОВГ-ГСВГ-ЗГВ. Расположен на Центральной площади рядом со стадионом.

Монумент воинам- интернационалистам



Месторасположение (адрес): Яльчикский район, село Яльчики, ул. Советская

Типологическая принадлежность: мемориальный комплекс.
Афганская война 1979-1989 гг.

Дата установки: 1990 г.

Текст надписи: Погибшим воинам-интернационалистам

Описание объекта и прилегающей территории: Монумент представляет собой танк. Размеры: длина – 3,0 м, ширина – 2,0 м, высота – 4,0 м.

Установлен на бетонном постаменте. На постаменте таблички с именами павших воинов-афганцев: Борисов Юрий Геннадьевич VIII.1965-V.1984; Патшин Анатолий Митрофанович III.1965-XII.1984; Григорьев Юрий Петрович X.1968-II.1988. С правой стороны установлены мемориальные плиты с именами павших участников Великой Отечественной войны.

Сведения о его возникновении, изменениях, перестройках, утратах, описании границ территории: Монумент находится возле здания Военного комиссариата. Имеется железное ограждение.

Примечание: Постамент требует косметического ремонта.

Монумент "Вертолет в честь павших и летавших"

Месторасположение (адрес):

Яльчикский район, село Яльчики, ул. Юбилейная

Типологическая принадлежность:
памятный знак.


Локальные конфликты
постсоветского периода.

Дата установки: 01.05.2011 г.

Текст надписи: В честь летавших – живых и павших ; Вертолет

установлен 1 мая 2011 года при содействии земляков-военнослужащих генерала А. В. Сайкина и полковника А. Ф. Казакова при активном участии главы администрации и главы Яльчикского сельского поселения В.В. Сайкина

Описание объекта и прилегающей территории: Монумент представляет собой боевой вертолет МИ-24, имеет размеры 10х6х8 м, установлен на трех постаментах размерами 0,8х0,8х1,0 м, которые обложены облицовочной плитой. На переднем постаменте имеется плита с надписью: " В честь летавших – живых и павших". На левом постаменте плита с надписью: "Вертолет установлен 1 мая 2011 года при содействии земляков-военнослужащих генерала А. В. Сайкина и полковника А. Ф. Казакова при активном участии главы администрации и главы Яльчикского сельского



поселения В.В. Сайкина". Площадка из брусчатки.

Сведения о его возникновении, изменениях, перестройках, утратах, описании границ территории: Монумент был открыт 1 мая 2011 г. при содействии земляков-военнослужащих генерала А.В. Сайкина и полковника А.Ф. Казакова, при активном участии главы администрации и главы Яльчикского сельского поселения. Находится в парке перед зданием физкультурно-оздоровительного комплекса "Улӓп".

Памятник авиаторам

Месторасположение (адрес):

Яльчикский район, село Яльчики, ул. Иванова

Типологическая принадлежность:
памятный знак.

Великая Отечественная война 1941-1945 гг.

Дата установки: 2015 г.

Текст надписи: Вёсвёсем
пёлместёр канма, пирён асран
тухмастӓр нихӓсан

Описание объекта и прилегающей территории: Памятник представляет собой лопасть вертолета высотой 3,0 м, ширина – 3,0 м. Материал – железо. Имеется табличка с надписью.



Сведения о его возникновении, изменениях, перестройках, утратах, описании границ территории: Памятник создан по инициативе ветеранов, служивших в авиации в разные годы, при поддержке местного сообщества. Открыт 16 августа в день Воздушного флота России. Находится на Центральной площади рядом со стадионом. Табличка с надписью прикреплена на дереве.

Пушка

Месторасположение (адрес):

Яльчикский район, село Яльчики, ул. Иванова

Типологическая принадлежность:
памятный знак.

Великая Отечественная война 1941-1945 гг.

Дата установки: 2016 г.



Текст надписи: Отважным сынам Отчизны Славой вечной покрывшим себя в боях. Џёршы в хўтёлевґисен паттърлърхё ёмёр асра ; Тупър вырнаґтарма Алексей Владимирович Сайкин генерал, Геннадий Анатольевич Ильин полковник тата Прогресс АХО пулършу панър

Описание объекта и прилегающей территории: Переделка пушки 2А19-М в музейный экспонат. Размеры: длина – 10,0 м, ширина – 1,70 м, высота – 1,5 м. Имеются мемориальные плиты с надписью: "Отважным сынам Отчизны Славой вечной покрывшим себя в боях", "Тупър вырнаґтарма Алексей Владимирович Сайкин генерал, Геннадий Анатольевич Ильин полковник тата "Прогресс" АХО пулършу панър". Площадка из тротуарной плиты.

Сведения о его возникновении, изменениях, перестройках, утратах, описании границ территории: Пушка находится на Центральной площади напротив здания администрации района. Рядом аллея Героев Советского Союза.

Боевая реактивная установка легендарная "Катюша"

Месторасположение (адрес):

Яльчикский район, село Яльчики, ул. Иванова

Типологическая принадлежность:

памятный знак.

Великая Отечественная война 1941-1945 гг.

Дата установки: 2017 г.

Текст надписи: Боевая реактивная установка легендарная Катюша

Описание объекта и прилегающей территории: Переделка боевой машины в музейный экспонат. Имеется мемориальная доска с надписью "Боевая реактивная установка легендарная "Катюша".

Сведения о его возникновении, изменениях, перестройках, утратах, описании границ территории: Машина находится на Центральной площади рядом с Централизованной клубной системой.

Мемориальная доска в честь афганца Борисова Ю. Г.

Месторасположение (адрес):

Яльчикский район, село Яльчики, ул.

Юбилейная

Типологическая принадлежность: мемориальная доска.
Афганская война 1979-1989 гг.

Дата установки: 2013 г.

Текст надписи: Здесь учился Борисов Юрий Геннадьевич 25.08.1965-29.05.1984 награжден орденом Красная звезда погиб в Республике Афганистан

Описание объекта и прилегающей территории: Мемориальная доска из мрамора прямоугольной формы с размерами 0,60x0,30x0,02 м.

Сведения о его возникновении, изменениях, перестройках, утратах, описании границ территории: Доска находится на стене здания МБОУ "Яльчикская СОШ" у входа. Установлена по инициативе молодежи с. Яльчики в 2009 г. и военно-патриотического клуба "Зеленые береты".

Мемориальная плита в честь Героя Советского Союза Беляева А.Ф.

Месторасположение (адрес):

Яльчикский район, село Яльчики, ул. Юбилейная

Типологическая принадлежность: мемориальная доска.

Великая Отечественная война 1941-1945 гг.



Дата установки: 2008 г.

Текст надписи: Кунта 1917-1920 сулсенче Совет Союзён Геройё А.Ф. Беляев вёреннё. В 1917-1920 гг. здесь учился Герой Советского Союза А.Ф. Беляев

Описание объекта и прилегающей территории: Мемориальная плита из мрамора прямоугольной формы с размерами 0,60x0,50x0,02 м.

Сведения о его возникновении, изменениях, перестройках, утратах, описании границ территории: Плита находится на стене здания МБОУ "Яльчикская СОШ" у входа. Установлена по инициативе коллектива Яльчикской средней школы.

Мемориальная плита в честь Героя



Советского Союза Беляева А.Ф.

Месторасположение (адрес): Яльчикский район, село Яльчики, ул. Беляева

Типологическая принадлежность: мемориальная доска.
Великая Отечественная война 1941-1945 гг.

Дата установки: 15.08.2013 г.

Текст надписи: Улица Беляева названа в честь Героя Советского Союза Александра Филипповича Беляева (1908-1943 г.г.)

Описание объекта и прилегающей территории: Мемориальная плита из мрамора прямоугольной формы с размерами 0,60x0,40x0,02 м.

Сведения о его возникновении, изменениях, перестройках, утратах, описании границ территории: Установлена на улице Беляева, где проживал в детстве А.Ф. Беляев, на стене многоквартирного дома (магазин "Ксения"). Церемония открытия памятной доски состоялась 15.08.2013 г. в честь 105-летия А.Ф. Беляева.

Обелиск в честь павших воинов-земляков в боях за Родину в 1941-1945 гг.

Месторасположение (адрес):

Яльчикский район, село Большие Яльчики, ул. Кооперативная

Типологическая принадлежность: стела.

Великая Отечественная война 1941-1945 гг.



Дата установки: 07.11.1960 г.

Текст надписи: Никто не забыт, ничто не забыто...

Автор(ы): Мясников А. Ф.


Описание объекта и прилегающей территории: Обелиск находится перед Большеяльчикским домом культуры. Общая высота около 5 м. Обелиск имеет форму правильной усеченной пирамиды на высоком постаменте, установленном на цементной площадке и обложена плиткой. Наверху обелиска установлена эмблема Вооруженных Сил. На левой стороне – цветные иллюстрации. На правой стороне установлены мемориальные доски с надписью "Никто не забыт, ничто не забыто..." и списки воинов, погибших на фронтах Великой Отечественной войны 1941-1945 гг.

Сведения о его возникновении, изменениях, перестройках, утратах, описании границ территории: Обелиск установлен в память о павших воинах-земляках в боях за Родину в 1941-1945 гг. Основан и открыт в честь

43-летия Советской власти 7 ноября 1960 г. Обелиск отреставрирован в 2010 г. к 65-летию Победы в Великой Отечественной войне.

Примечание: Требуется косметический ремонт.

**Памятная стела в
память о жителях с.
Большие Яльчики и д.
Журавлевка,
вернувшихся с
Великой
Отечественной войны
1941-1945 гг.**



Месторасположение (адрес):
Яльчикский район, село Большие
Яльчики, ул. Кооперативная

Типологическая принадлежность: стела.
Великая Отечественная война 1941-1945 гг.

Дата установки: 09.05.2016 г.


Текст надписи: В память о жителях с. Большие Яльчики и д. Журавлевка
вернувшихся с Великой Отечественной войны 1941-1945 годов ; Памятная
стела воздвигнута на средства Чернова Вадима Владимировича

Автор(ы): Чернов В. В.

Описание объекта и прилегающей территории: Памятная стела находится
перед Большеяльчикским домом культуры. Общая высота около 2,5 м,
ширина 5 м. Памятная стела имеет форму прямоугольника. Стела
воздвигнута из желтого кирпича. На лицевой стороне установлены семь
мраморных плит. На одной плите посередине имеется надпись "В память о
жителях с. Большие Яльчики и д. Журавлевка вернувшихся с Великой
Отечественной войны 1941-1945 гг.". На шести мраморных досках список
воинов, вернувшихся из фронта Великой Отечественной Войны 1941-1945 гг.

**Сведения о его возникновении, изменениях, перестройках, утратах,
описании границ территории:**

Памятная стела воздвигнута на
средства индивидуального
предпринимателя Чернова Вадима
Владимировича



**Мемориальная доска в
честь Патшина**

Анатолия Митрофановича

Месторасположение (адрес): Яльчикский район, село Большие Яльчики, ул. Кооперативная

Типологическая принадлежность: мемориальная доска.
Афганская война 1979-1989 гг.

Дата установки: 2009 г.

Текст надписи: Здесь учился Патшин Анатолий Митрофанович 23.03.1965 – 2.12.1984 Награжден орденом Красная звезда Погиб в Республике Афганистан

Описание объекта и прилегающей территории: Мемориальная доска установлена на здании, при входе в МБОУ "Большеяльчикская СОШ им. Г.Н. Волкова". Ширина 0,3 м, длина 0,6 м. Мраморная плита белого цвета.

Сведения о его возникновении, изменениях, перестройках, утратах, описании границ территории: Мемориальная доска установлена по инициативе вокально-инструментального ансамбля "Зеленые береты" Республики Башкортостан.

Одиночная могила Патшина Анатолия Митрофановича, погибшего в 1984 году в Афганистане

Месторасположение (адрес): Яльчикский район, село Большие Яльчики, кладбище села Большие Яльчики

Типологическая принадлежность: Воинское захоронение.

Афганская война 1979-1989 гг.

Дата установки: 29.12.1984 г.

Текст надписи: Патшин Анатолий Митрофанович 23 марта 1965 г. рожд. погиб 2 декабря 1984 г. в Афганистане

Описание объекта и прилегающей территории:

Индивидуальная могила военнослужащего размером 2,0 x 1,5 м, установлен мраморный памятник высотой 1,0 м, с портретом (черно-белая фотография овальной формы) и датами. 1,5 x 2,0 ограда металлическая.



Примечание: Требуется ремонт.

Могила Героя Чеченской войны Муллина Александра Федоровича

Месторасположение (адрес):

Яльчикский район, Яманчурино

Типологическая принадлежность:

воинское захоронение.

Локальные конфликты
постсоветского периода.

Дата установки: 01.06.2000 г.

Текст надписи: Муллин Александр
Федорович 07.04.1980-18.01.2000

Описание объекта и прилегающей

территории: Одиночное воинское
захоронение военнослужащего
Муллина Александра Федоровича
размером 2,0x1,5 м, памятник из
мраморной крошки высотой 1,2 м с
портретом (фотокерамика) и
надписью. Ограда металлическая.

**Сведения о его возникновении,
изменениях, перестройках,
утратах, описании границ**

территории: Огороженный участок
на территории кладбища Лащ-
Таябинского сельского поселения.
Захоронение датируется 2000 г.

Примечание: Требуется реставрация
надгробия.



Могила рядового Иванова Эдуарда Епифановича, погибшего при выполнении воинского долга в Чеченской Республике



Месторасположение (адрес): Яльчикский район, деревня Новое Чурино

Типологическая принадлежность: воинское захоронение.
Локальные конфликты постсоветского периода.

Дата установки: 06.06.2000 г.

Текст надписи: Иванов Эдуард Епифанович 31.08.1974-06.06.2000

Описание объекта и прилегающей территории: Индивидуальная могила военнослужащего размером 2,0 x 1,5 м, памятник из мраморной крошки, высотой 0,9 м x 0,45 м, с портретом (фотокерамика) и надписью.

Сведения о его возникновении, изменениях, перестройках, утратах, описании границ территории: Одиночное воинское захоронение на территории кладбища д. Новое Чурино Новошимкуского сельского поселения. Воинское захоронение появилось в 2000 г.

Могила старшины Фомина Сергея Анатольевича, погибшего при выполнении воинского долга в Чеченской Республике

Месторасположение (адрес):
Яльчикский район, село Новые
Шимкусы

Типологическая принадлежность:
воинское захоронение.
Локальные конфликты
постсоветского периода.

Дата установки: 09.09.2005 г.

Текст надписи: Погиб при
исполнении служебного долга в
Чечне. Фомин Сергей Анатольевич
27.09.1973 – 16.09.2005

Описание объекта и прилегающей территории: Одиночное захоронение старшины Фомина Сергея Анатольевича размером 2,0 x 1,5 м, установлен мраморный памятник высотой 1,1 м x 0,45 м, с портретом и надписью, без ограды.

Сведения о его возникновении, изменениях, перестройках, утратах, описании границ территории: Одиночное воинское захоронение на территории кладбища с. Новые Шимкусы Новошимкуского сельского поселения. Воинское захоронение появилось в 2005 г.



Могила афганца Борисова Юрия Геннадьевича

Месторасположение (адрес):

Яльчикский район, село Яльчики

Типологическая принадлежность:

воинское захоронение.

Афганская война 1979-1989 гг.

Дата установки: 29.05.1984 г.

Текст надписи: Рядовой Борисов
Юрий Геннадьевич 25.08.1965-
29.05.1984. Погиб при исполнении
служебных обязанностей

**Описание объекта и прилегающей
территории:** Одиночное

захоронение афганца Борисова
Юрия Геннадьевича; 1,5 м х 2,0 м;
состояние хорошее. Мраморный
памятник высотой 1,2 м с портретом
и выгравированной надписью.

**Сведения о его возникновении, изменениях, перестройках, утратах,
описании границ территории:** Огороженный участок на территории
кладбища Яльчикского сельского поселения. Воинское захоронение
появилось в 1984 г.



Могила Григорьева Юрия Петровича, погибшего в локальных конфликтах постсоветского периода

Месторасположение (адрес):

Яльчикский район, село Байглычево

Типологическая принадлежность: воинское захоронение.

Локальные конфликты постсоветского периода.

Дата установки: 01.01.2000 г.

Описание объекта и прилегающей территории: Одиночное захоронение
участника локальных конфликтов постсоветского периода Григорьева Юрия
Петровича. Прямоугольный гранитный памятник высотой 0,9 м, шириной 0,4
м, с выгравированным портретом и надписью. Металлическая ограда.



Сведения о его возникновении, изменениях, перестройках, утратах, описании границ территории: Огороженный участок на территории кладбища Янтиковского сельского поселения. Военское захоронение датируется 2000 г.

Примечание: Состояние хорошее.